



नौबहिनी गाउँपालिका, बहाने प्यूठान

स्थानीय राजपत्र

खण्ड-२

संख्या-१

मिति : २०८१/०२/०५



नौबहिनी गाउँपालिकामा जारी भएको भू-उपयोग बर्गिकरण तथा योजना कार्यान्वयनको अन्तिम प्रतिवेदनका आधारमा नौबहिनी गाउँपालिका स्तरीय स्थानीय भू-उपयोग परिषद्को बैठकको निर्णय प्रमाणीकरण गरी आजको मितिदेखि लागु गरियो ।

मिति २०८०।११।११ गते बसको स्थानिय भूउपयोग परिषदको निर्णयहरुः

१. नौबहिनी गाउँपालिका भित्र रहेका वडा (१-८) को सम्पूर्ण जग्गाको वर्गिकरण गरेको म्यापर्स नेपालको प्रतिवेदन स्वीकृत गर्ने निर्णय गरियो ।
२. भूउपयोग वर्गिकरण गर्दा कुनै जग्गा छुट हुन गएको अवस्थामा नापी कार्यालयको अभिलेखमा भए अनुसारको साविक कित्ता बमोजिम वर्गिकरण भएको मानिने छ ।
३. भूउपयोग नक्शा तयार भएको तर कित्तागत विवरण छुटेको अवस्थामा भूउपयोग नक्शा नापी कार्यालयको नक्सा संग भिडाई सबैभन्दा बढी क्षेत्रफल जुन वर्गिकरणमा पर्दछ सोही वर्गमा वर्गिकरण भएको मानिने ।
४. कित्ता नम्बर नक्सा सिट नम्बर फरक देखिएमा नापी कार्यालयको अभिलेख अभिलेख हेरी स्वीकृत भु-उपयोग क्षेत्र नक्सा बमोजिम वर्गिकरण भएको मानिने ।
५. स्वीकृत भु-उपयोग नक्सा र कित्तागत विवरणमा कुनै कित्ता जुनसुकै वर्गमा वर्गिकरण भएता पनि यदी सो कित्ताको क्षेत्रफल ५००० वर्ग मिटर भन्दा बढी छ भने कृषी क्षेत्रमा वर्गिकरण भएको मानिने ।
६. भु-उपयोग वर्गिकरण गर्दा कित्तागत विवरणमा कुनै कित्ताको कित्तागत विवरणमा अस्वभाविक देखिएमा नापी कार्यालयको फिल्ड बुक र श्रेस्तामा भए अनुसारको मानिने छ ।
७. भु-उपयोग वर्गिकरण गर्दा कुनै कित्ता दुवै (कृषी र आवासीय) वर्गिकरण भएमा सडकले छोएको जग्गाको हकमा आवासिय जग्गा हुनेछ र सडकले नछोएको जग्गाको हकमा कृषि क्षेत्र हुनेछ
८. स्थानिय भूउपयोग परिषदबाट पारित भएको नौबहिनी गाउँपालिकाको भू-उपयोग वर्गिकरण तथा योजनाको अन्तिम प्रतिवेदन जिल्ला मालपोत कार्यालय खलंगा र जिल्ला नापी कार्यालय खलंगा प्यूठान तथा अन्य तालुक निकायमा पठाउने निर्णय गरियो ।

वार्ड १

क्र. सं.	सडकको नाम	चौडाइ (मिटर)	मापदण्ड	क्षेत्र
१	विरौता देखी खेरजवाड सम्मको सडक		दाया र बाया २० मि. र त्यसपछिको थप दायौं-बायाँ ८५ मि.	व्यवसायिक र आवासीय
२	मवाड देखी दहबारे सम्मको सडक		दाया र बाया १५ मि. र त्यसपछिको थप दायौं-बायाँ ८० मि.	व्यवसायिक र आवासीय
३	बेसि देखी सार सम्मको सडक		दाया र बाया १५ मि. र त्यसपछिको थप दायौं-बायाँ ८५ मि.	व्यवसायिक र आवासीय
४	विरौता देखी पोरा सम्मको सडक		दाया र बाया १५ मि. र त्यसपछिको थप दायौं-बायाँ ८५ मि.	व्यवसायिक र आवासीय
५	सिमलचौर देखि चौतरा सम्मको सडक		दाया र बाया १५ मि. र त्यसपछिको थप दायौं-बायाँ ८५ मि.	व्यवसायिक र आवासीय
			कोठी नौबहिनी मन्दिर क्षेत्र,खड्क मन्दिर क्षेत्र,सिद्ध बराह मन्दिर ,शिवजी मन्दिर क्षेत्र,तिनपारे मन्दिर क्षेत्र ,दहखरा दह क्षेत्र,घोरे दुङ्गा क्षेत्र ,भुमि माता मन्दिर क्षेत्र ,कोठी भिर पर्यटन क्षेत्र ,नौबहिनी क्षेत्र ,घोरे दुङ्गा पर्यटन क्षेत्र ,लोरी पर्यटन क्षेत्र	धार्मिक तथा पुरातात्विक महत्वको क्षेत्र

क्र. सं.	सडकको नाम	चौडाइ (मिटर)	मापदण्ड	क्षेत्र
			१. जिला देखी वेशी सम्म गहरे खोला २. खलेजवाड देखी वेशी सम्म पधेरा खोला ३. टिनपोरे देखी वेशी सम्म कोटखोला ४. गुहेली देखी वेशी सम्म खारखोले खोला ५. भुडजा देखी विरौता सम्म बहुला खोला ६. चन्दन खर्क देखी विरौता सम्म सरिमा खोला ७. वेशी देखी हाम्पाल सम्म ठुलो खोला	नदि नाला तथा सिमसार क्षेत्र
			१. कोठी सा.व. क्षेत्र २. तिनपोरे सा.व. क्षेत्र ३. लालिगुरास सा.व. क्षेत्र ४. लोरी सा.व. क्षेत्र ५. तिनपोरे सा.व. क्षेत्र	वन क्षेत्र
			१. नौवहिनी गा.पा. वडा नं. १ को कार्यालय २. स्वास्थ्य चौकी स्याउलीवाङ्ग ३. प्रहरी चौकी स्याउलीवाङ्ग ४. शिव मा.वि स्याउलीवाङ्ग ५. सुर्यज्योती प्रा.वि. स्याउलीवाङ्ग ६. कोठी प्रा.वि. स्याउलीवाङ्ग ७. सरिप्रकाश प्रा.वि. स्याउलीवाङ्ग ८. मोतीप्रकाश प्रा.वि. स्याउलीवाङ्ग ९. कोठीभिर बालविकास केन्द्र स्याउलीवाङ्ग	सार्वजनिक उपयोगको क्षेत्र



व्यवसायिक क्षेत्र


१. विरौता देखी खेर्जवाड सम्म ६ मी. सडक खण्डको दायीं बायाँ २० मी.
२. मवाड देखी दहवारे सम्म ५ मी. सडक खण्डको दायीं बायाँ १५ मी.
३. वेसी देखी सारे सम्म ५ मी. सडक खण्डको दाया बाया १५ मी.
४. विरौता देखी पोरा सम्म ५ मी. सडक खण्डको दायीं बाया १५ मी.
५. सिमलचौर चौतरा सम्म ५ मी. सडक खण्डको दायीं बाया १५ मी.

आवासिय क्षेत्र

१. सिमलचौर देखी चौतरा सम्म ५ मी.सडक खण्डको दाया बाया १५ मी.वाहेक ८५ मी. भित्र आवासिय क्षेत्र
२. रोहो देखी दिमीचौर खेरजवाङ्ग सम्म ६ मी.सडक खण्डको दाया बाया २० मी. वाहेक ८० मी. भित्र आवासिय क्षेत्र
३. वेसी देखी सारे सम्म ५ मी. सडक खण्डको १५ मी. वाहेक ८५ मी. भित्र आवासिय क्षेत्र
४. मवाड देखी दहवारे सम्म ५ मी. सडक खण्डको १५ मी. वाहेक थप ८५ मी. भित्र आवासिय क्षेत्र
५. विरौता सरिमा पोरा सम्म ५ मी. सडक खण्डको दाया बाया १५ मी. वाहेक ८५ मी. भित्र आवासिय क्षेत्र

सास्कृतिक तथा पुरातात्विक महत्वका क्षेत्र

१. कोठी नौवाहिनी मन्दिर क्षेत्र
२. खड्क मन्दिर क्षेत्र
३. सिद्ध वराह क्षेत्र
४. शिवजी मन्दिर क्षेत्र
५. तिनपोरे मन्दिर क्षेत्र
६. दहखरा दह क्षेत्र
७. घोरे दुङ्गा क्षेत्र
८. भुमी माता मन्दिर क्षेत्र





पर्यतन तर्फ

१. कोठी भिर पर्यतन क्षेत्र
२. नौवहिनी पर्यतन क्षेत्र
३. घोरे बुझा पर्यतन क्षेत्र
४. लोरी पर्यतन क्षेत्र

नदि नाला तथा सिमसार क्षेत्र

१. जिला देखी वेसी सम्म गडरे खोला
२. खलेजवाड देखी वेसी सम्म पधेरा खोला
३. टिनपोरे देखी वेशी सम्म कोटखोला
४. गुहेली देखी वेशी सम्म खारखोले खोला
५. भुडजा देखी विरौता सम्म वहुला खोला
६. चन्दन खर्क देखी विरौता सम्म सरिमा खोला
७. वेशी देखी हाम्पाल सम्म तुलो खोला

सडक तर्फ

१. हाम्पाल देखी दिमेचौर तुलोगाउँ खेर्जवाड सम्म ६ मी. सडक क्षेत्र
२. वेशी छेप्टेवडार धरभ्जम सम्म ५ मी. सडक क्षेत्र
३. मवाड खारखोला दहवारे सरिमा सम्म ५ मी. सडक क्षेत्र
४. सिमलचौर चौतरा सम्म ५ मी. सडक क्षेत्र



घन बहादुर बुढा मगर
बुढा अध्यक्ष



व्यवसायिक क्षेत्र


१. विरौता देखी खेर्जवाड सम्म सडक खण्डको दायी वाया २० मी
२. मवाड देखी दहवारे सम्म सडक खण्डको दायी वाया १५ मी
३. वेसी देखी सारे सम्म सडक खण्डको दायी वाया १५ मी
४. विरौता देखी पोरा सम्म सडक खण्डको दायी वाया १५ मी
५. सिमलचौर चौतरा सम्म सडक खण्डको दायी वाया १५ मी

आवासिय क्षेत्र

१. सिमलचौर देखी चौतरा सम्म सडक खण्डको दायी वाया १५ मी वाहेक ८५ मी भित्र आवासिय क्षेत्र
२. रोहो देखी दिमीचौर खेरजवाङ्ग सम्म सडक खण्डको दायी वाया २० मी वाहेक ८० मी भित्र आवासिय क्षेत्र
३. वेसी देखी सारे सम्म सडक खण्डको १५ मी वाहेक ८५ मी भित्र आवासिय क्षेत्र
४. मवाड देखी दहवारे सम्म सडक खण्डको १५ मी वाहेक थप ८५ मी भित्र आवासिय क्षेत्र
५. विरौता सरिमा पोरा सडक खण्डको दायी वाया १५ मी वाहेक ८५ मी भित्र आवासिय क्षेत्र

सास्कृतिक तथा पुरातात्विक महत्वका क्षेत्र

१. कोठी नौवहिनी मन्दिर क्षेत्र
२. खड्क मन्दिर क्षेत्र
३. सिद्ध वराह क्षेत्र
४. शिवजी मन्दिर क्षेत्र
५. तिनपोरे मन्दिर क्षेत्र
६. दहखरा दह क्षेत्र
७. घोरे दुङ्गा क्षेत्र
८. भुमी माता मन्दिर क्षेत्र





9/11/18

कृषी तर्फ

१. रोहो दिमेचौर खेर्जवाड ६ मी. सडक खण्डको १०० मी. पछाडी दाया वाया ५०० मी. कृषी क्षेत्र
२. फ्रिवाड चौतरा ५ मी. सडक खण्डको १०० मी पछाडी दाया वाया ३०० मी. कृषी क्षेत्र
३. विसौना धारा दहवारे ५ मी. सडक खण्डको १०० मी. पछाडी दाया वाया ३५० मी. कृषी क्षेत्र
४. वेशी सारे ५ मी. सडक खण्डको १०० मी. पछाडि दाया वाया ३०० मी. कृषी क्षेत्र
५. विरौता सरिमा पोरा ५ मी. सडक खण्डको १०० मी. पछाडि दाया वाया २०० मी. कृषी क्षेत्र

वन क्षेत्र

१. कोठी सा.व. क्षेत्र
२. तिनपोरे सा.व. क्षेत्र
३. लालिगुरास सा.व. क्षेत्र
४. लोरी सा.व. क्षेत्र
५. तिनपोरे सा.व. क्षेत्र

सार्वजनिक उपयोग क्षेत्र

१. नौवहिली गा.पा. वडा नं.१ को कार्यालय
२. स्वास्थ्य चौकी स्याउलीवाङ्ग
३. प्रहरी चौकी स्याउलीवाङ्ग
४. शिव मा.वि स्याउलीवाङ्ग
५. सुर्यज्योती प्रा.वि. स्याउलीवाङ्ग
६. कोठी प्रा.वि. स्याउलीवाङ्ग
७. सरिप्रकाश प्रा.वि. स्याउलीवाङ्ग
८. मोतीप्रकाश प्रा.वि. स्याउलीवाङ्ग
९. कोठीभिर बालविकाश केन्द्र स्याउलीवाङ्ग




9/11/18
धन बाहादुर बुढा मगर
वडा अध्यक्ष

वार्ड २

क्र. सं.	सडकको नाम	चौडाइ (मिटर)	मापदण्ड	क्षेत्र
	पिनरा- सहकारी-फाउनेपोखरी हुदै कुर्तिवाड जोड्ने सडक	३ मि.	दाया र बाया १० मि.	व्यवसायिक
	वडा कार्यालय देखी बोक्सिधारा जोड्ने सडक	३ मि.	दाया र बाया १० मि.	व्यवसायिक
	पिनरा-डाँडाँकटेरी-बुढेपोखरा-काटे जोड्ने सडक		दाया र बाया १० मि.	व्यवसायिक
	बुदा नं १,२,३ मा उल्लेखित सडक		व्यवसायिक क्षेत्र पछाडीको थप दाया र बाया ५० मि.	आवसीय
	फाउनेपोखरी-माझभिर-रोल्पा गाउँ जोड्ने सडक	३ मि.	दाया र बाया ३० मि.	आवसीय
	मुलघाट-बोक्सिधारा-निन्दौखर्च-हामपाल जोड्ने सडक	४ मि.	दाया र बाया ३० मि.	आवाशीय
	रातोखोला-सिलिखन हुदै फाउनेपोखरी जोड्ने सडक	३ मि.	दाया र बाया ६० मि.	आवाशीय
	भुमेधारा-सिरवाड जोड्ने सडक	३ मि.	दाया र बाया ५० मि.	आवाशीय
	वडा कार्यालय देखि डाँडाँकटेरी जोड्ने सडक	३ मि.	दाया र बाया ५० मि.	आवाशीय
	डाँडाँकटेरी देखि ठातिहाल्ना जोड्ने सडक	३ मि.	दाया र बाया ५० मि.	आवाशीय
	कुसिधारा-खोला-खोचेरा जोड्ने सडक	३ मि.	दाया र बाया ५० मि.	आवसीय

क्र. सं.	सडकको नाम	चौडाइ (मिटर)	मापदण्ड	क्षेत्र
	बयाली डाँडाँ पटौटीसिम जोड्ने सडक	३ मि.	दाया र बाया ५० मि. १. रे. आ. वि. फाउनेपोखरी कुत २. अन्धनाशक वा. वि. ३. वडा कार्यालय ४. स्वास्थ्य चौकि ५. स्वास्थ्य चौकि जग्गा ६. श्री श्यानज्योति आ. वि. डाँफिटेरी ७. कुतिवांग बालबिकास ८. जनज्याति बालबिकास भुगेधारा ९. सिलिखन बालबिकास केन्द्र १०. गणतन्त्र बालबिकास पीनरा ११. नवज्योति बालबिकास बधेपोखरा	आवसीय सार्वजनिक उपयोगको क्षेत्र
			१. शिव मन्दिर डाडा कटेरी २. सिद्ध मन्दिर सिरवाड	सांस्कृतिक तथा पुरातात्विक महत्वको क्षेत्र
			जैरेकुना दुंगा खानि	खानि तथा खनिज क्षेत्र




आज मिति ०८/०६/१२ गतेका दिन यस नौखट्टी गाउँपालिका वडा नं. २ का वडा अध्यक्ष श्री गौपिराम घौं सभामा अध्यक्षतामा तपशीलको उपस्थितिमा जग्गावर्गिकता सम्बन्धमा छलफल गरी दैसाप वसोजिमका निर्णयहरू स्विकार समितिबाट पारित गरियो ।

उपस्थिति

१. गौपिराम घौं सभार (वडा अध्यक्ष)
२. सगत विष्ट (वडा सचिव)
३. मधु खत्री (वडा सचिव)
४. बाली देवि सुनार (वडा सचिव)
५. कमल थापा सभार (प्राविधिक अध्यक्ष)
६. राम बहादुर के.सी. (जिल्ड अध्यक्ष)
७. मान बहादुर थापा (का.सं.)
८. दिपक शर्मा (टोल विकास समिति संयोजक)
९. सनिष्ठा घौं सभार (" " " ")
१०. सनिराम घौं
११. गणेश बुढा
१२. प्रेम पायी
१३. पवित्रा पुन
१४. मधु खत्री
१५. चिमकला बुढा
१६. डोर बहादुर शर्मा सभार
१७. देव बहादुर थापा
१८. माया बहादुर खत्री
१९. मित्र बहादुर खत्री
२०. उज्वल घौं सभार
२१. भोज विक्रम दलामी
२२. देवी दलामी
२३. हिरा देवी दलामी
२४. मदन शर्मा सभार (वडा सचिव)

भु- उपयोग ऐन २०७६ तथा भु-उपयोग नियमावली २०७९ को मापदण्ड तथा आधारहरूको संश्लिष्ट देहाय अनुसार नौबहिनी गाउँपालिका वार्ड नं. २ को क्षेत्रको भु-उपयोग बर्गीकरण



क. व्यवसायिक क्षेत्र:


१. पिनरा- सहकारी-फाउनेपोखरी हुदै कुर्तिवाड जोड्ने सडकको ३ मिटर को दाँया बायाँ पट्टिको १० मिटरको क्षेत्र ।
२. वडा कार्यालय देखी बोक्सिधारा जोड्ने सडकको ३ मिटर को दाँया बाँया पट्टिको १० मिटरको क्षेत्र ।
३. पिनरा-डाँडाँकटेरी-बुढेपोखरा-काटे जोड्ने सडकको दाँया बाँया पट्टिको १० मिटरको क्षेत्र ।

ख. आबसीय क्षेत्र:

१. उल्लेखित व्यवसायिक क्षेत्र पछाडीको थप ५० मिटर को क्षेत्र
२. फाउनेपोखरी-माझभिर-रोल्पा गाउँ जोड्ने सडकको ३ मिटर को दाँया बाँया पट्टिको ३० मिटरको क्षेत्र ।
३. मुलघाट-बोक्सिधारा-निन्दौखर्च-हामपाल जोड्ने सडकको ४ मिटर को दाँया बाँया पट्टिको ३० मिटरको क्षेत्र ।
४. रातोखोला-सिलिखन हुदै फाउनेपोखरी जोड्ने सडकको ३ मिटर को दाँया बाँया पट्टिको ६० मिटरको क्षेत्र ।
५. भुमेधारा-सिरवाड जोड्ने सडकको ३ मिटर को दाँया बाँया पट्टिको ५० मिटरको क्षेत्र ।
६. वडा कार्यालय देखि डाँडाँकटेरी जोड्ने सडकको ३ मिटर को दाँया बाँया पट्टिको ५० मिटरको क्षेत्र ।
७. डाँडाँकटेरी देखि ठातिहाल्ना जोड्ने सडकको ३ मिटर को दाँया बाँया पट्टिको ५० मिटरको क्षेत्र ।
८. कुसिधारा-खोला-खोचेरा जोड्ने सडकको ३ मिटर को दाँया बाँया पट्टिको ५० मिटरको क्षेत्र ।
९. बयाली डाँडाँ पटौटीसिम जोड्ने सडकको ३ मिटर को दाँया बाँया पट्टिको ५० मिटरको क्षेत्र ।

ग. सार्वजनिक उपयोग क्षेत्र:

१. ने.रा.आ.वि. फाउनेपोखरी स्कुल
२. अन्धनासक मा.वि.
३. वडा कार्यालय
४. स्वास्थ्य चौकी
५. स्वास्थ्य चौकी जग्गा
६. श्री श्यानज्योति आ.वि. डाँडाँकटेरी
७. कुर्तिवाड बालविकास
८. जनज्याति बालविकास भुमेधारा
९. सिलिखन बालविकास केन्द्र
१०. गणतन्त्र बालविकास पिनरा



११. नवज्योति बालविकास बधेपोखरा

घ. नदि, खोला, ताल, सिमसार क्षेत्र:

१. साविकको डाटामा उल्लेख भएको ।

ड. सास्कृतिक तथा पुरातात्विक महत्त्वको क्षेत्र:

१. शिव मन्दिर डाँडाँकटेरी

२. सिद्ध मन्दिर सिरवाड

च. औद्योगिक क्षेत्र:

१. यस वार्डमा औद्योगिक क्षेत्र नरहेको ।

छ. खानी तथा खनिज क्षेत्र:

१. जैरेकुना ढुङगा खानी

ज. वन क्षेत्र:

१. साविकको डाटामा उल्लेख भए बमोजिम ।

झ. नेपाल सरकारबाट आवश्यकता अनुसार तोकिएको क्षेत्र:

१. यस वार्डमा नेपाल सरकारबाट तोकिएको क्षेत्र नरहेको ।

ण. कृषि क्षेत्र:

१. उल्लेखित सबै क्षेत्र बाहेक कृषि क्षेत्र रहेको ।

वार्ड ३

क्र. सं.	सडकको नाम	चौडाइ (मिटर)	मापदण्ड	क्षेत्र
	मुलघात गहतलाने लिहि सारिवाड वडा कार्यालय सम्म		दायाँ-बायाँ २५ मि. र त्यसपछिको थप दायाँ-बायाँ ७५ मि.	व्यवसायिक र आवासीय
	लिहि मन्दिरधारा बराह मा वी हुँदै बराहथान सम्म		दायाँ-बायाँ २५ मि. र त्यसपछिको थप दायाँ-बायाँ ७५ मि.	व्यवसायिक र आवासीय
	बैरागी चोक देखी रुम्बाड आखलढुङ्गा डारामे सम्म		दायाँ-बायाँ २० मि. र त्यसपछिको थप दायाँ-बायाँ ८० मि.	व्यवसायिक र आवासीय
	सारिवाड रिठाघात सम्म		दायाँ-बायाँ २० मि. र त्यसपछिको थप दायाँ-बायाँ ८० मि.	व्यवसायिक र आवासीय
	डोराने ठग्लुड सम्म		दायाँ-बायाँ ५० मि.	आवासीय
	ढाक्लाड हुँदै खानीगाउँसम्म		दायाँ-बायाँ २० मि.	आवासीय
	गुरुड टोल रुम्बाड हुँदै स्वास्थ्य कार्यालय सम्म		दायाँ-बायाँ २० मिटर	आवासीय
	रुम्बाड ठुलाबन गौरीधारा हुँदै बराहथान सम्म		दायाँ-बायाँ २० मिटर	आवासीय
	घोघाल्ने घुम्टी देखी ४ नं सिमाना सम्म		दायाँ-बायाँ २० मि.	आवासीय
	घोघाल्ने देखी रुन्जा सम्म		दायाँ-बायाँ २० मि.	आवासीय
	तरुनीविसना देखी लौरीवाड सम्म		दायाँ-बायाँ २० मि.	आवासीय
	मन्दिरधारा कोट धावाड हुँदै मुलघात सम्म		दायाँ-बायाँ २० मि.	आवासीय

क्र. सं.	सडकको नाम	चौडाइ (मिटर)	मापदण्ड	क्षेत्र
	रिठाघात काइया एरावाड हुदै हिमशिखर सम्म		दायाँ-बायाँ २० मि.	आवासीय
	मठधारा पुत्लिवाड सम्म		दायाँ-बायाँ ५०मि.	आवासीय
			१- धम्चे कोइला खानी २- सिमल चौर सिसा खोला सिसा खानि ३- धावाड	खानि तथा खनिज क्षेत्र
			१- बराहथान फिल्ड २- फाकेचौर फिल्ड ३- सारिवाड घेरा फिल्ड ४- जनजाती भवन ५- आधारभूत स्वास्थ्य सेवा केन्द्र सारिवाड ६- बराह मा.वी. झिम्प ७- ठण्डा आ.बी. सारिवाड ८- सिद्धेश्वरी प्रा.वी. ढाक्लाड ९- ने रा प्रा.वी. काईया १०- हिमशिखर प्रा.वी. काफलबुटा	सार्वजनिक उपयोग क्षेत्र
			१. बराहथान बराह मन्दिर झिम्प	सांस्कृतिक तथा पुरातात्विक महत्त्वको क्षेत्र

आज मिति २०२०/०६/१३ गतेको दिन यम नाँवहिनी
 गाउँपालिका वडा नं ३ को वडा अध्यक्ष श्री दिल बहादुर
 के.सी.को अध्यक्षतामा बैठक बसी धु-उपयोगी मिति
 तर्फमा सम्बन्धित तपसील समितिमाको कार्यहरूको उपलक्ष्यमा
 इलाकाल गाउँ वडा देहाय समितिमाको निर्णयहरू संज्ञ
 प्रस्तावित गरी कार्यान्वयन गर्ने निर्णय गरियो।

तपसिल:

- १. वडा अध्यक्ष : दिल बहादुर के.सी.
- २. वडा सदस्य : धाने भण्डारी
- ३. " " : बालमाने भुम्बुर
- ४. " " : प्रेम भुम्बुर
- ५. " " : प्रेम बहादुर पुन
- ६. वडा अध्यक्ष : शान्ति भुम्बुरी पुन प्रजा

अन्य उपलक्षितहरू:

- ७. ~~...~~ : के.सी. बहादुर शान्ति भुम्बुर (उपडा.भा.वी.प.अ.)
- ~~...~~ : तुल बहादुर बुढा (रामनीगाउँ टोल विद्यालय)
- ~~...~~ : गौरव के.सी.
- सीता : शिवा हाँडाली
- ~~...~~ : पूर्ण बहादुर पुन (भा.वि.गाउँ टोल विद्यालय/अध्यक्ष)
- ~~...~~ : विमल पौडेल (इ.इ.वि.वि.वि.)
- ~~...~~ : नरिण पौडेल देहाय (नेपाल इन्जिनियर)
- ~~...~~ : उम बहादुर खत्री
- ~~...~~ : सुर्ज बहादुर थापा
- शशी : भुम्बुर बहादुर बुढा
- ~~...~~ : आशुत बहादुर खत्री
- पुष्पा : प्रेम भण्डारी
- डा.वी. : गौरी शान्ति
- मिना गुडः (विद्यालय टोल विद्यालय/अध्यक्ष)
- जोवी पुन (महिला स्वास्थ्य स्वयंसेविका)

नाम : वामदेव लाल

पता : बित्त ठहातुर नाना

जिला : गिरी

पत्नी का नाम : लाल ठहातुर नाना

पता : पुर्जा ठहातुर बरती

जिला : गिरी

पत्नी का नाम : बिता ठहातुर

पता : डिला के वार्ड नगर

जिला : गिरी

पत्नी का नाम : सेम ठहातुर लाल

पता : बिता ठहातुर

जिला : गिरी

पत्नी का नाम : बिता ठहातुर

पता : गिरी

2151

पत्नी का नाम : बिता ठहातुर लाल

पता : बिता ठहातुर लाल मगा

जिला : गिरी

पत्नी का नाम : बिता ठहातुर लाल

पता : गिरी ठहातुर लाल

जिला : गिरी

पत्नी का नाम : बिता ठहातुर लाल मगा

पता : बिता ठहातुर लाल

जिला : गिरी

पत्नी का नाम : सेम ठहातुर लाल

पता : बिता ठहातुर लाल

पुस्तक तथा निर्णय सूची :

पुस्तक नं. १ कानून नं. १ माघि दलपल जहाँ बाबू
बाबू का नाम बाबू नं. ३ कानून नं. २ बाबू
का नाम बाबू नं. ४ कानून नं. २ बाबू नं. १ बाबू
नं. ५ कानून नं. १ बाबू नं. २ बाबू

नं. ६

१- व्यवसायिक क्षेत्र

- १- मुलघात गहतलाने लिहि सारिवाड बडा कार्यालय सम्म दौया बाँया २५ मिटर
- २- लिहि मन्दिरधारा बराह मा वी हुँदै बराहथान सम्म दौया बाँया २५ मिटर
- ३- वैरागी चोक देखी रुम्बाड आखलदुङ्गा डोराने सम्म दौया बाँया २० मिटर
- ४- सारिवाड रिठाघात सम्म दौया बाँया २० मिटर

२- आवासिय क्षेत्र

- १- मुलघात गहतलाने लिहि सारिवाड बडा कार्यालय सम्म दौया बाँया २५ मिटर व्यवसायिक क्षेत्र बाहेक थप ७५ मिटर
- २- लिहि मन्दिरधारा बराह मा वी हुँदै बराहथान सम्म दौया बाँया २५ मिटर व्यवसायिक क्षेत्र बाहेक थप ७५ मिटर
- ३- वैरागी चोक देखी रुम्बाड आखलदुङ्गा डोराने सम्म दौया बाँया २० मिटर व्यवसायिक क्षेत्र बाहेक थप ८० मिटर
- ४- सारिवाड रिठाघात सम्म दौया बाँया २० मिटर व्यवसायिक क्षेत्र बाहेक थप ८० मिटर
- ५- डोराने टग्लुड सम्म दौया बाँया ५० मिटर
- ६- ढाक्लाड हुँदै खानीगाउँसम्म दौया बाँया २० मिटर
- ७- गुरुड टोल रुम्बाड हुँदै स्वास्थ्य कार्यालय सम्म दौया बाँया २० मिटर
- ८- रुम्बाड ठुलावन गैरीधारा हुँदै बराहथान सम्म दौया बाँया २० मिटर
- ९- घोघालने घुम्टी देखी ४ नं सिमाना सम्म दौया बाँया २० मिटर
- १०- घोघालने देखी रुन्जा सम्म दौया बाँया २० मिटर
- ११- तरुनीविसुना देखी लौरीवाड सम्म दौया बाँया २० मिटर
- १२- मन्दिरधारा कोट धावाड हुँदै मुलघात सम्म दौया बाँया २० मिटर



[Handwritten Signature]
डिल रसाइत के.सी.
बडा अध्यक्ष

१३- रिठाघात काईया एरावाड हुदै हिमशिखर सम्म दाँया बाँया २० मिटर

१४- मठधारा पुत्लिवाड सम्म दाँया बाँया ५० मिटर

३- खानी तथा खनिज क्षेत्र

१- धम्चे कोइला खानी

२- सिमल चौर सिसा खोला सिसा खानि

३- धावाड

४- सार्वजनिक उपयोग क्षेत्र

१- वराहथान फिल्ड

२- फाकेचौर फिल्ड

३- सारिवाड घैरा फिल्ड

४- जनजाती भवन

५- आधारभूत स्वास्थ्य सेवा केन्द्र सारिवाड

६- वराह मा.वी. झिम्प

७- ठण्डा आ.वी. सारिवाड

८- सिद्धेश्वरी प्रा.वी. ढाक्लाड

९- ने रा प्रा.वी. काईया

१०- हिमशिखर प्रा.वी. काफलबुटा

५- सांस्कृतिक तथा पुरातात्त्विक महत्त्वको क्षेत्र

१- वराहथान वराह मन्दिर झिम्प



[Handwritten Signature]
जिल्ला बल्लारु को.सी.
बडा अध्यापक

६- सत्ते वन सपती कवुलिति वन

७- खारावाङ्ग खोला कवुलिति वन

८- वेआरीङ्ग खोला कवुलिति वन

७- नदी खोला ताल सिमसार क्षेत्र

१- मुलघात रिठाघात ढाक्लाङ्ग झाकृदुङ्गा

२- घन्टीखोला सिदुरपानी मुलघात

३- दोद्रे सुनछहारी रिठाघात

८- कृषि

माथि टोकिए वमोजिम मध्ये अन्य क्षेत्रहरु सबै कृषि रहेको छ ।



[Handwritten Signature]
डिप्टी कमिश्नर, कृषि,
नयाँ बजार, अछाम

वार्ड-४

क्र. सं.	सडकको नाम	चौडाइ (मिटर)	मापदण्ड	क्षेत्र
	वालपुक चोक देखि मुलघाट चोक सम्मको सडक खण्ड		दायाँ-बायाँ २५ मि. र त्यसपछिको थप दायाँ-बायाँ ७५ मि.	व्यावसायिक र आवासीय
	वालपुक दुर्गा मा.वि. मोठधारा मुल सडक खण्ड		दायाँ-बायाँ २५ मि. र त्यसपछिको थप दायाँ-बायाँ ७५ मि.	व्यावसायिक र आवासीय
	देउराली झुदि नुनथला सम्म सडक खण्ड		दायाँ-बायाँ २५ मि. र त्यसपछिको थप दायाँ-बायाँ ७५ मि.	व्यावसायिक र आवासीय
	स्कुलधारा देउराली सम्म सडक खण्ड		दायाँ-बायाँ २५ मि. र त्यसपछिको थप दायाँ-बायाँ ७५ मि.	व्यावसायिक र आवासीय
	कुलली सुल्लावाङ्ग एकराते डाडाकटेरी सडक		दायाँ-बायाँ ७५ मि.	आवासीय
	थारपाटा फाँट सडक		दायाँ-बायाँ ७५ मि.	आवासीय
	ओखरधारा टुलासिम सडक		दायाँ-बायाँ ७५ मि.	आवासीय
	कोट मौरीवाङ्ग थातढुङ्गा सडक		दायाँ-बायाँ ७५ मि.	आवासीय
	स्कुलधारा रोटेपानी बय सडक		दायाँ-बायाँ ७५ मि.	आवासीय
	मुलघाट चोरमल भग्ने सडक		दायाँ-बायाँ ७५ मि.	आवासीय
	खोपी बय झुदि धाराचौर सडक		दायाँ-बायाँ ७५ मि.	आवासीय
	बय पोखरी नुनथला सडक		दायाँ-बायाँ ७५ मि.	आवासीय

क्र. सं.	सडकको नाम	चौडाह (मिटर)	मापदण्ड	क्षेत्र
			<p>१. लिटिवांग दुङ्गा खानि २. चोरमल दुङ्गा खानि ३. तामा खानी एकराते ४. जुपाल गेरु खानी ५. दुंगा गाडे कमेरो खानी क्षेत्र</p> <p>१. भूमे थान क्षेत्र २. बराह दिउघर क्षेत्र ३. महादेव मन्दिर क्षेत्र ४. शक्तमारे कुल मन्दिर क्षेत्र ५. पुन बन्धुहरुको थादुंगा रहेको कुल कुलमन्दिर क्षेत्र ६. श्रीपालि बन्धुहरुको कुल मन्दिर ७. भएर बन्दुहरुको कुल पुजा क्षेत्र ८. सुल्लवांग गिरीहरुको कुल पुजा क्षेत्र ९. एकराते बराहाथान क्षेत्र १०. पुजारा भाईबन्धुहरुको भगनेमा रहेको पूजा क्षेत्र ११. दुर्गा मन्दिर एकराते क्षेत्र १२. चोरमल बराह मन्दिर क्षेत्र १३. पूजालिहरुको कुल मन्दिर क्षेत्र १४. झाकिहरुको कुल पुजाको क्षेत्र १५. गमाल बन्धुहरुको कुल पुजा क्षेत्र १६. झीउले कुल मन्दिर क्षेत्र १७. मोठधारा देशान पुजा १८. मठधारा दशै पठाउने मेला क्षेत्र १९. सुल्लबाङ्ग गिरीहरुको कुल पुजाको दिउघर २०. टामता कुल मन्दिर क्षेत्र २१. एकराते भुमेथान क्षेत्र</p>	<p>खानी तथा खनिज क्षेत्र</p> <p>सास्कृतिक तथा पुरातात्विक महत्त्वका क्षेत्र</p>

क्र. सं.	सड़कको नाम	चौड़ाई (मिटर)	मापदण्ड	क्षेत्र
			१. नौबहिनी गा पा ४ नं. वडा २. खवाङ्ग स्वास्थ्य चौकी क्षेत्र ३. दुर्गा मा वि विद्यालय क्षेत्र ४ अन्नपूर्ण बालु प्रा वि क्षेत्र ५. भिमसेत प्रा वि क्षेत्र ६ जनसुधार प्रा वि क्षेत्र ७ इन्द्र खा वि क्षेत्र ८. थातढुङ्गा बालविकास केन्द्र क्षेत्र ९ सुत्लावाङ्ग बालविकास केन्द्र क्षेत्र १० भगने खेल मैदान क्षेत्र ११ देउराली खोप केन्द्र क्षेत्र १२ बराह विउधर	सार्वजनिक उपयोग क्षेत्र
			१. हरियाली सा व क्षेत्र २. मेलापाखा सा व क्षेत्र ३. बराह क्षेत्र सा, व क्षेत्र ४. ओखर खोला सा व क्षेत्र ५. साकिनधारा सा व क्षेत्र ६. स्कूलधारा क व क्षेत्र ७. सिउदेभिर वन ८. लाली गुरास क व क्षेत्र ९. सुनगाभा क व क्षेत्र १०. तिनखोली सा व ११. तिनखोली हरियाली क व क्षेत्र १२. अन्य सार्वजनिक बानहरु	वन क्षेत्र

क्र. सं.	सडकको नाम	चौडाइ (मिटर)	मापदण्ड	क्षेत्र
			<p>१. जुपाल देखि मुलघाट सम्मको सानो खोलाको सम्मको क्षेत्र</p> <p>२. बोला खोला देखि सानो खोला सम्मको क्षेत्र</p> <p>३. घण्टी खोला देखि सानो खोला सम्मको क्षेत्र</p> <p>४. नववन रुद्धिम देखि सानो खोला सम्मको क्षेत्र</p> <p>५. तुलासिउ सानासिउ देखि सानो खोला सम्मको क्षेत्र</p> <p>६. माउखोला देखि सानो खोला सम्मको क्षेत्र</p> <p>७. साङ्गराङ्ग खोला देखि सानो खोला सम्मको क्षेत्र</p> <p>८. दाकसखोला सेलाखोला र गामारुक खोला देखि झुदि खोला सम्मको क्षेत्र</p> <p>९. कुदि खोला देखि तुलोखोला सम्मको क्षेत्र</p> <p>१०. धाराखोला पौरिबाङ्ग खोला अघेरी खोला देखि कुदि खोला सम्मको क्षेत्र</p> <p>११. मुलघाट खोपी तुलो खोला सम्मको क्षेत्र</p> <p>१२. चोरमल खोला देखि तुलो खोला सम्मको क्षेत्र</p>	नदि खोला ताल सिमसार क्षेत्र
			<p>१. वालिपुक घुसिकोट मुलघाट क्षेत्र</p> <p>२. बस्तुनी नुनथला क्षेत्र</p> <p>३. चुखिनपाता दुर्गा मा वि देउराली क्षेत्र</p> <p>४. भगने क्षेत्र</p> <p>५. कुदि धाराचौर क्षेत्र</p>	व्यवसायिक क्षेत्र



Date:
Page:

ಶ್ರಾವಣ ಮೀನಿ ೨೦೦೦/೦೬/೧೨೨ ತೀರ್ತಕಾ ದಿನ
 ಪ್ರಸನ್ನ ನೆಲಾಹಣಿ ಗಾಢಪಾಲಿಕಾ ವಾಸಿ ನೆ. ೮ ಕಂ ೪ ಕರ
 ವಾಸಿ ಪ್ರದಯಕ್ಷ - ೨೫ ತಿಮ ವಡಾಡುರ ಶಾಲೆ ಮಾರ ಜ್ಯುಕಾ
 ಅಧುಪಟವಾಹಾ ತಪಾಶಿಲ ಕುಮಾರಿಮಾ ಖಾಲೇಹಣಕಾ
 ತಪಾಸ್ಥಾತೆಮಾ ಜಜಾ ವಾಕಿರಾ ಸುಪಕಂಠಮಾ ಇಲ -
 ಪಲ ಗುರಿ ವೇಷಪ ಕುಮಾರಿಮಾ ತಿಂಠಿಪಹಣ ದಗಾ
 ಸಹಪತಿವಾರ ಗಾಢಿತ ತರಿಸಾ.

ತಪಾಶಿಲ

೧. ತಿಮ ವಡಾಡುರ ಶಾಲೆ ಮಾರ (ವಾಸಿ ಪ್ರದಯಕ್ಷ) *ಶಿವಶಿಲ್ಪ*
೨. ತಿರ ವಡಾಡುರ ಇಲವಲ (ವಾಸಿ ಸಹಸ್ರಮ)
೩. ರೇಕಮ ವಡಾಡುರ ಮುಣ (.. ..)
೪. ತಲಿ ತಿರ (.. ..) *ವಾಸಿ*
೫. ಶುಸಿಲಮ ಸುಗಾರ (.. ..) *ವಾಸಿ*
೬. ಪಾಲಲಿ ಶಾಲೆ ಮಾರ (ವಾಸಿ ಸಾಲಿವ) *ವಾಸಿ*
೭. ತಾಪೂಣ ತಿಂಠಿ ರೇಕಾಪಾಡ (ಕಾ.ಸ.) *ವಾಸಿ*
೮. ಮೂಲ ತಿಂಠಿ ತಾಪಾ ಮಾರ (ಪಿ.ಐ.ವಿ. ೨೨೦೧೨ ಸ್ವಾತೀಕರಣ)
೯. ಸುಜಮ ಸಾಠಿ *ವಾಸಿ*
೧೦. ಪಾಲ ತಿರ *ವಾಸಿ*
೧೧. ತಾಪ ವಡಾಡುರ ಮುಣ ಮಾರ *ವಾಸಿ*
೧೨. ಡಕೆ ವಡಾಡುರ ಮುಣ *ವಾಸಿ*
೧೩. ತಿರ ವಡಾಡುರ ಶಾಲೆ ಮಾರ *ವಾಸಿ*
೧೪. ಪಹಲ ತಿಂಠಿ ಶಾಲೆ ಮಾರ *ವಾಸಿ*
೧೫. ಸಾಠಿ ತಿರ *ವಾಸಿ*
೧೬. ಮೂಲ ವಡಾಡುರ ಶಾಲೆ *ವಾಸಿ*
೧೭. ಡಕೆ ತಿರ *ವಾಸಿ*
೧೮. ತಿರ ವಡಾಡುರ ರೇಕಾ *ವಾಸಿ*
೧೯. ತಾಪ ವಡಾಡುರ ಮುಣ *ವಾಸಿ*
೨೦. ತಿಲ ವಡಾಡುರ ಶಾಲೆ *ವಾಸಿ*
೨೧. ಸಾಲಿಮ ಶಾಲೆ ಮಾರ *ವಾಸಿ*
೨೨. ತಾಲಿಲ ತಿರ *ವಾಸಿ*
೨೩. ತಾಪ ಶಾಲೆ ಮಾರ *ವಾಸಿ*
೨೪. ತಿಮಲ ಮಾರಕಾ *ವಾಸಿ*

Date :

Page:



न्यायस न्याय

२६ नयेन साइल इन्जिनियर

२६. नयेन साइल जिओमेट्रिक्स इन्जिनियर

न्यायस न्याय ~~NEC~~

व्यवसायिक क्षेत्र

१. बालिपुक चोक देखि मुलघाट चोक सम्म सडक खण्डको दाँयाबाँया २५ मिटर
२. बालिपुक दुर्गा मा.वि. मोठधारा मुल सडक खण्डको दाँयाबाँया २५ मिटर
३. देउराली भृदि नुनथला सम्म सडक खण्डको दाँयाबाँया २५ मिटर
४. स्कुलधारा देउराली सम्म सडक खण्डको दाँयाबाँया २५ मिटर

आवासिय क्षेत्र

१. बालिपुक चोक देखि मुलघाट चोक सम्मको दाँयाबाँया २५ मिटर व्यवसायिक क्षेत्र बाहेकको थप ७५ मिटर
२. बालिपुक दुर्गा मा.वि. मोठधारा सडकको दाँयाबाँया २५ मिटर व्यवसायिक क्षेत्र बाहेकको थप ७५ मिटर
३. देउराली भृदि नुनथला सडकको दाँयाबाँया २५ मिटर व्यवसायिक क्षेत्र बाहेकको थप ७५ मिटर
४. स्कुलधारा देउराली सडक सम्मको दाँयाबाँया २५ मिटर व्यवसायिक क्षेत्र बाहेकको थप ७५ मिटर
५. कुलली सुत्लावाङ्ग एकराते डाडाकटेरी सडकको दाँयाबाँया सडकको ७५ मिटर
६. धारपाटा फाँट सडकको दाँयाबाँया सडकको ७५ मिटर
७. ओखरधारा तुलासिम सडकको दाँयाबाँया सडकको ७५ मिटर
८. कोट मौरीवाङ्ग थातढुङ्गा सडकको दाँयाबाँया सडकको ७५ मिटर
९. स्कुलधारा रोटेपानी बय सडकको दाँयाबाँया सडकको ७५ मिटर
१०. मुलघाट चोरमल भग्ने सडकको दाँयाबाँया सडकको ७५ मिटर
११. खोपी बय भृदि धाराचौर सडकको दाँयाबाँया सडकको ७५ मिटर
१२. बय पोखरी नुनथला सडकको दाँयाबाँया सडकको ७५ मिटर



१. हाल औद्योगिक कुनै पनि नभएको

(घ).खानी तथा खनिज क्षेत्र

१. लिटिवाङ्ग दुङ्गा खानी

२. चोरमल दुङ्गा खानी

३. तामा खानी एकराते

४. जुपाल गेरु खानी

५. दुङ्गा गाडे कमेरो खानी क्षेत्र

(ङ)सांस्कृतिक तथा पुरातात्विक महत्वका क्षेत्र

१. भुमे थान क्षेत्र

२. बराह दिउघर क्षेत्र

३. महादेव मन्दिर क्षेत्र

४. शक्तुमारे कुल मन्दिर क्षेत्र

५. पुन बन्धुहरुको थात्दुङ्गा रहेको कुल मन्दिर क्षेत्र

६. श्रीपाली बन्धुहरुको कुल मन्दिर क्षेत्र

७. भएर बन्धुहरुको कुल मन्दिर क्षेत्र

८. सुल्लवाङ्ग गिरीहरुको कुल पुजा क्षेत्र

९. एकराते बराहथान क्षेत्र

१०. पुजारा भाईबन्धुहरुको भगनेमा रहेको कुल पुजा क्षेत्र


११. दुर्गा मन्दिर एकराते क्षेत्र

१२. चोरमल बराह मन्दिर क्षेत्र

१३. पुजालीहरुको कुल मन्दिर क्षेत्र

१४. भाकीहरुको कुल पुजाको क्षेत्र

१५. गमाल बन्धुहरुको कुल पुजा क्षेत्र



१६. फिउले कुल मन्दिर क्षेत्र

१७. मोठधारा देशान पुजा

१८. मठधारा दशै पठाउने मेला क्षेत्र

१९. सुल्लबाङ्ग गिरीहरुको कुल पुजाको दिउघर क्षेत्र

२०. टोमता कुल मन्दिर क्षेत्र

२१. एकराते भुमेथान क्षेत्र

(च). सार्वजनिक उपयोग क्षेत्र

१. नौबहिनी गा पा ४ नं. वडा

२. खवाङ्ग स्वास्थ्य चौकी क्षेत्र

३. दुर्गा मा वि विद्यालय क्षेत्र

४. अन्नपूर्ण बालु प्रा वि क्षेत्र

५. भिमसेत प्रा वि क्षेत्र

६. जनसुधार प्रा वि क्षेत्र

७. इन्द्र खा वि क्षेत्र

८. थातदुङ्गा बालबिकास केन्द्र क्षेत्र

९. सुल्लबाङ्ग बालबिकास केन्द्र क्षेत्र

१०. भगने खेल मैदान क्षेत्र

११. देउराली खोप केन्द्र क्षेत्र


१२. बराह दिउघर

(छ). वन क्षेत्र

१. हरियाली सा व क्षेत्र

२. मेलापाखा सा व क्षेत्र

३. बराह क्षेत्र सा व क्षेत्र



४. ओखर खोला सा व क्षेत्र

५. साकिनधारा सा व क्षेत्र

६. स्कूलधारा क व क्षेत्र

७. सिउदेभिर वन

८. लाली गुरास क व क्षेत्र

९. सुनगाभा क व क्षेत्र

१०. तिनखोली सा व

११. तिनखोली हरियाली क व क्षेत्र

१२. अन्य सार्वजनिक वनहरु

(ज). नदि खोला ताल सिमसार क्षेत्र

१. जुपाल देखि मुलघाट सम्मको सानो खोलाको सममको क्षेत्र

२. बौला खोला देखि सानो खोला सम्मको क्षेत्र

३. घण्टी खोला देखि सानो खोला सम्मको क्षेत्र

४. नववन रुभिम देखि सानो खोला सम्मको क्षेत्र

५. ठुलासिउ सानासिउ देखि सानो खोला सममको क्षेत्र

६. माउखोला देखि सानो खोला सम्मको क्षेत्र

७. साइराङ्ग खोला देखि सानो खोला सम्मको क्षेत्र

८. दाकसखोला सेलाखोला र गामारुक खोला देखि भुदि खोला सम्मको क्षेत्र

९. भुदि खोला देखि ठुलोखोला सम्मको क्षेत्र

१०. धाराखोला पौरिबाङ्ग खोला अघेरी खोला देखि भुदि खोला सम्मको क्षेत्र

११. मुलघाट खोपी ठुलो खोला सम्मको क्षेत्र

१२. चोरमल खोला देखि ठुलो खोला सम्मको क्षेत्र

(भ). व्यवसायिक क्षेत्र



१. बालिपुक घुसिकोट मुलघाट क्षेत्र
२. बस्तुनी नुनथला क्षेत्र
३. चुखिनपाता दुर्गा मा वि देउराली क्षेत्र
४. भगने क्षेत्र
५. भुंदि धाराचौर क्षेत्र

(ज) कृषि क्षेत्र

माथि उल्लेखित शिर्षकमा छुत्ताइएको क्षेत्रहरुबाहेक सबै कृषि क्षेत्रमा रहेको छ ।

वार्ड-५

क्र. सं.	सडकको नाम	चौडाई (मिटर)	मापदण्ड	क्षेत्र
	डाडाटोल देखि देगमस खोलासम्म	४ मि.	दाया र बाया २५ मि.	व्यावसायिक
	काडा चाप्ने खोला देखि मृख्य पप्रशसम्म	३ मि.	दाया र बाया २५ मि.	व्यावसायिक
	भुमथला देखि मनधारासम्म	४ मि.	दाया र बाया २५ मि.	व्यावसायिक
	मृख्यटोल देखि पधानटीलसम्म	४ मि.	दाया र बाया २५ मि.	व्यावसायिक
	मानीपधरा देखि भालुचाकसम्म	३ मि.	दाया र बाया २५ मि.	व्यावसायिक
	तिय रामथला देखि सबखोरेसम्म	४ मि.	दाया र बाया २५ मि.	व्यावसायिक
	देवि मन्दिर देखि जनप्रावि पोखससम्म	४ मि.	दाया र बाया २५ मि.	व्यावसायिक
	सवरा देखि मलवारासम्म	३ मि.	दाया र बाया २५ मि.	व्यावसायिक
	सवरा देखि मलवारासम्म	३ मि.	दाया र बाया २५ मि.	व्यावसायिक
	भण्डा, पोखरा, पात्ल, नयाबस्ती, हिले र काँइ	४ मि.	दाया र बाया ५० मि.	आवासीय
	कमिरेरपानी दिशापुजा	३ मि.	दाया र बाया ५० मि.	आवासीय
	भेडाखोर बसाई सडक	३ मि.	दाया र बाया ५० मि.	आवासीय
	डाम् वसाई काटे लिघा	३ मि.	दाया र बाया ५० मि.	आवासीय
	डाडाटोल कघरडाडा पोखरा	३ मि.	दाया र बाया ५० मि.	आवासीय
	भण्डा काटे लिघा	३ मि.	दाया र बाया ५० मि.	आवासीय
	गाइबाई डाडाटोल	३ मि.	दाया र बाया ५० मि.	आवासीय

क्र. सं.	सडकको नाम	चौडाइ (मिटर)	मापदण्ड	क्षेत्र
			<p>१ बांगसरे खेल मैदान २. पोहार्पानी खेल मैदान ३. मसिपोखरा वनभोज स्थल ४ देउराली वनभोज स्थल ५ पातलघुरी वनभोज स्थल ६. काभ्राफेद चौतारे ढडा चौपारी ७. मुख्यपथेरा चौपारी ८ भुजुड दोभान मसानघाट ९. उकाली खेत मसानघाट १० हात्ती ढुङ्गा मसानघाट ११- दरिखोला किम्बोट १२. केरङ्ग खोला मसानघाट १३. जिप्लेखोला मसानघाट १४ गावै मा वि गावै विद्यालय क्षेत्र १५ ने रा मा.वि. विद्यालय क्षेत्र १६. जन प्रा.वि. पोखरा विद्यालय क्षेत्र १७. जनता प्रा.वि. काटे विद्यालय क्षेत्र १८. बाग्दुला रामथाल १९. गाइबाङ्ग बालविकास क्षेत्र २० नयावस्ती बालविकास क्षेत्र २५ देउराली बालविकास क्षेत्र २२. बहा बालविकास क्षेत्र बसाई २३ डाम् स्वास्थ्य चौकी भण्डा २४ डाम् प्रहरी चौकी क्षेत्र २५ ढडा कार्यालय भण्डो २५. सिम खानपानी ट्याङ्की २७. नैरामा वि. खेल मैदान २८. शिद्ध बालविकास बादुम २९. सामुदायिक स्वास्थ्य इकाइ गावै ३०. सामुदायिक स्वास्थ्य इकाइ काटे</p>	<p>सार्वजनिक उपयोगको क्षेत्र</p>

क्र. सं.	सडकको नाम	चौडाइ (मिटर)	मापदण्ड	क्षेत्र
			<p>मापदण्ड</p> <ol style="list-style-type: none"> १. शिद्धबाबा सामुदायिक वन २. शिवालय सामुदायिक वन ३. देउराली सामुदायिक वन ४. नर्सरी सामुदायिक वन ५. शिवधर्मजौ सामुदायिक वन ६. जावने सामुदायिक वन ७. गुफारानी सामुदायिक वन ८. ठूला सिम सामुदायिक वन ९. शिवाजी सामुदायिक वन १०. देउराली सामुदायिक वन 	वन क्षेत्र
			<p>(नदीको १५ मि वरिपरी वा वरिपरी १ किता सम्म)</p> <ol style="list-style-type: none"> १. दरिखोला ४. माउखोला ७. चिप्लेखोला २. बसाईखोला ३. फेरुङखोला ५. पाल्लेखोला ६. बरिखोला ८. डाम खोला ९. गाव खोला 	नदी, खोला, ताल, सीमसार क्षेत्र
			<p>१. भवने औद्योगिक ग्राम वरिपरी १५ रोपनी सम्म</p> <p>(सबै सार्वजनिक क्षेत्रमा पर्ने)</p> <ol style="list-style-type: none"> १ हिले दुङ्गाखानी २. हातिदुङ्गा नाखडाडा दुङ्गाखानी ३. कसेरी खोला दुङ्गाखानी ४. भलाङ्ग दुङ्गाखानी 	औद्योगिक क्षेत्र
				खानी तथा खनिज क्षेत्र

क्र. सं.	सडकको नाम	चौडाइ (मिटर)	मापदण्ड	क्षेत्र
			(मन्दिरले ओगटेको १ कित्ता सम्म) १. गफा मन्दिर २. शिद्धबाबा मन्दिर कडरडाडा ३. शिवजी मन्दिर डोम, गावै, कटि ४. देवाली थान बाटुले ५. चंदारा भुमथला ६. झाकथान कालोमाटो डाडा ७. शिद्धबाबा काटे ८. देवाली थान बाटुले ९. नारसे ब्रहाथला १०. भगने कुलथान ११. भिरकेना कला १२. भुमथला डोम, गावै र कटि १३. झाक्रीथान, बारी, नेता, सेरा बाहुन पाल्ने शिवजी मन्दिर १४ शिव पार्वती मन्दिर बाहुन पाल्ने १५. झाकथान काम्राफद १६. भडीखोर कलपुजा १७ बहाथान बसाइ	सौस्कृति तथा पुरातात्विक महत्वको क्षेत्र
	बाकी रहेका क्षेत्र			कृषि

उपसमिति 2010 साल अर्कोज 98 गतेका दिन
 प्रथम बैठकमा गाउँपालिका वडा नं: 2 का वडा
 अध्यक्ष "दशरथ" कुल वडाका पुनःमागको अध्यक्षतामा
 नु. उपयोग नीति तर्जुमा गर्न बैठकको बैठकको
 आवश्यक हुनसक्ने गरी निर्णय गरिने
 गरियो।

उपस्थिति हप्ता

1. दशरथ पुन मगर वडा अध्यक्ष
2. कुल वडाका के.सी. वडा अध्यक्ष
3. दिनेश गिरी " " "
4. रेखा कुमारी बुढाथोकी " " "
5. होपली सुनार " " "
6. लाल बुढापुर सुनार कार्यपालिका अध्यक्ष
7. रामन बुढापुर सुनार वडा अध्यक्ष
8. कमल श्रेष्ठ क्षेत्र का.सी.
9. भानु शि. पुन मगर
10. तन्मला खत्री
11. लोधी रोडा
12. नरेश कुवर
13. दल व. के.सी.
14. मिम व. बुढाथोकी
15. अमर सिंह खत्री मगर (अनर्कोवा पुन मगर अध्यक्ष)
16. कमल सिंह रोडा क्षेत्र
17. चित्र व. रोडा क्षेत्र (पुन वडा अध्यक्ष)
18. खेम व. विरेट क्षेत्र (अनर्कोवा टोल विकास अध्यक्ष)
19. जेद व. सुनार (पुन समाज सेवा)
20. धुमन रोडा क्षेत्र (गा.वि.स. उपअध्यक्ष खासिछोका)
21. हरे व. खत्री मगर (पुन समाज सेवा)
22. प्रेमलाल रोडा क्षेत्र (ने.क.पा. माले पार्टी प्रतिनिधि)
23. दल व. पुन मगर (खासिछोका जसु गा.वि.स. वडा अध्यक्ष)
24. दुधुम वाना क्षेत्र (समाज सेवा)
25. मेखी रोडा क्षेत्र (गाइवाड टोल विकास अध्यक्ष)
26. तन्मान रोडा क्षेत्र
27. हेमराज त्रि.सी.

२८. विमल प्रोखेल (जिओमेट्रिक्स इंजिनियर)
स्वादेश नेपाल

२९. नविन पौडेल (जिओमेट्रिक्स इंजिनियर)
स्वादेश नेपाल

३०. इन्द्र केसरी मगर - ९७०९०३०

३१. सुमन बोहरा क्षेत्री



वडा नं. १


क) व्यावसायीक क्षेत्र (दायौं वायाँ २५ मिटर)

१. डाडाटोल देखि देगमरो खोलासम्म बाहाने - डामू रोल्या ४ मिटर मोटरवाटो
२. काडा चाप्ने खोला देखि मुख्य पंधेरासम्म डाडाटोल - कुडर ३ मिटर मोटरवाटो
३. खरिखोला देखि लाठीघोटसम्म बाहाने - डामू रोल्या ४ मिटर मोटरवाटो
४. भुमेथला देखि मतधारासम्म बाहाने - डामू रोल्या ४ मिटर मोटरवाटो
५. मुख्यटोल देखि प्रधानटोलसम्म काभ्राफेद बसाई ३ मिटर मोटरवाटो
६. सानोपधेरा देखि भालुचोकसम्म बाहाने - डामू रोल्या ४ मिटर मोटरवाटो
७. तिरा रामथला देखि सवखोरसम्म बाहाने - डामू रोल्या ४ मिटर मोटरवाटो
८. देवि मन्दिर देखि जनप्रावि पोखरासम्म भेण्डा पोखरा नयाँवस्ती काँडे ३ मिटर मोटरवाटो
९. सवरा देखि मेलधारासम्म भेण्डा -काँटे ३ मिटर मोटरवाटो

ख) आवासिय क्षेत्र (दायौं वायाँ ५० मिटर)

हालसम्म बसोबास गरेको क्षेत्र सहित देहाय बमोमिको सडकको मापदण्ड रहेको छ ।

१. बाहाने ठुलोडामू दवाड रोल्या ४ मिटरको मोटरवाटो ५० मिटर
२. भेण्डा, पोखरा, पात्ल, नयाँवस्ती, हिले र काँडे ३ मिटरको मोटरवाटो ५० मिटर
३. कमिरेपानी दिशापुजा ३ मिटरको मोटरवाटो ५० मिटर
४. भेडाखोर बसाई सडक ३ मिटरको मोटरवाटो ५० मिटर
५. डामू बसाई काँटे लिघा ३ मिटर मोटरवाटो ५० मिटर
६. डाडाटोल कुधरडाडा पोखरा ३ मिटर मोटरवाटो ५० मिटर
७. भेण्डा काँटे लिघा ३ मिटरको मोटरवाटो ५० मिटर
८. गाईवाङ्ग डाडाटोल ३ मिटर मोटरवाटो ५० मिटर

- 
९. काभाफेद थापना ३ मिटर मोटरवाटो ५० मिटर
 १०. चिसापानी भग्ने ४ मिटरको मोटरवाटो ५० मिटर
 ११. चोरमल पतौती ३ मिटर मोटरवाटो ५० मिटर
 १२. लाटीगढ पोखरा ३ मिटर मोटरवाटो ५० मिटर
 १३. दवाङ्ग पाङ देउराली ३ मिटर मोटरवाटो ५० मिटर
 १४. देगम्रखोला कुडर सडक ३ मिटर मोटरवाटो ५० मिटर
 १५. पोखरा बरेवाङ सडक ३ मिटर मोटरवाटो ५० मिटर
 १६. भेण्डा कडेनी सडक ३ मिटर मोटरवाटो ५० मिटर
 १७. दाङडुल धाराखर्क ३ मिटर मोटरवाटो ५० मिटर

(ग) औद्योगिक क्षेत्र

१. भवने औद्योगिक ग्राम वरिपरी १५ रोपनी सम्म

(घ) खानी तथा खनिज क्षेत्र (सबै सार्वजनिक क्षेत्रमा पर्ने)

१. हिले दुङ्गाखानी
२. हातिदुङ्गा नाखेडाडा दुङ्गाखानी
३. कसेरी खोला दुङ्गाखानी
४. भलाङ्ग दुङ्गाखानी



(ड) वन क्षेत्र

१. शिद्धबाबा सामुदायिक वन
२. शिवालय सामुदायिक वन
३. देउराली सामुदायिक वन
४. नर्सरी सामुदायिक वन
५. शिवधर्मजी सामुदायिक वन
६. जाबुने सामुदायिक वन
७. गुफारानी सामुदायिक वन
८. ठुला सिम सामुदायिक वन
९. शिवाजी सामुदायिक वन
१०. देउराली सामुदायिक वन


(च) नदी, खोला, ताल, सीमसार क्षेत्र (नदीको १५ मि वरिपरी वा वरिपरी १ कित्ता सम्म)

- | | | |
|---------------|---------------|--------------|
| १. दरिखोला | २. बसाईखोला | ३. फेरुडखोला |
| ४. माउखोला | ५. पात्लेखोला | ६. बरिखोला |
| ७. चिप्लेखोला | ८. डामू खोला | ९. गावै खोला |

(छ) सार्वजनिक उपयोगको क्षेत्र



- १ बाङ्गसरे खेल मैदान
२. पोहोरपानी खेल मैदान
३. मुसिपोखरा वनभोज स्थल
- ४ देउराली वनभोज स्थल
- ५ पातलधुरी वनभोज स्थल
६. काम्राफेद चौतारे ढडा चौपारी
७. मुख्यपधेरा चौपारी
८. भुर्जेड दोभान मसानघाट
९. उकाली खेत मसानघाट
- १० हात्ती ढुङ्गा मसानघाट
- ११- दरिखोला किम्बोट
१२. भेरुङ्ग खोला मसानघाट
१३. चिप्लेखोला मसानघाट
१४. गावै मा.वि. गावै विद्यालय क्षेत्र
१५. ने रा.मा.वि. विद्यालय क्षेत्र
१६. जन प्रा.वि. पोखरा विद्यालय क्षेत्र
१७. जनता प्रा.वि. काँटे विद्यालय क्षेत्र
१८. बाग्दुला रामथाल
१९. गाइवाङ्ग बालविकास क्षेत्र



- २० नयाँवस्ती बालविकास क्षेत्र
- २१ देउराली बालविकास क्षेत्र
- २२ बह्रा बालविकास क्षेत्र बसाई
- २३ डाम् स्वास्थ्य चौकी भण्डा
- २४ डाम् प्रहरी चौकी क्षेत्र
- २५ वडा कार्यालय भण्डा
- २६ सिम खानेपानी ट्याङ्गी
- २७ नेरामा वि. खेल मैदान
- २८ शिद्ध बालविकास वादुम
- २९ सामुदायिक स्वास्थ्य इकाइ गावै
- ३० सामुदायिक स्वास्थ्य इकाइ काँटे

(ज) साँस्कृति तथा पुरातात्विक महत्वको क्षेत्र (मन्दिरले ओगटेको १ कित्ता सम्म)

- | | |
|---|--------------------------------|
| १. गुफा मन्दिर | २. शिद्धवावा मन्दिर कुडरडाडा |
| ३. शिवजी मन्दिर डाम्, गावै, काँटे | ४. देवाली थान वाटुले |
| ५. चुदारा भुमेथला | ६. भ्राकृथान कालोमाटो डाडा |
| ७. शिद्धवावा काँटे | ८. देवाली थान वाटुले |
| ९. नारसे ब्रह्मथला | १०. भगने कुलथान |
| ११. भिरकुना कुला | १२. भुमेथला डाम्, गावै र काँटे |
| १३. भ्राक्रीथान, बारी, नेता, सेरा बाहुन पाल्ने शिवजी मन्दिर | |

१४. शिव पार्वती मन्दिर बाहुन पाल्ने

१५. भाकृथान काभ्राफेद

१६. भेडीखोर कुलपुजा

१७. वद्दाथान बसाइ

माथी उल्लेखित ९ वटा क्षेत्र बाहेक अरु बाँकी कृषि क्षेत्र तोकिएको अन्य क्षेत्र छ ।

१ हालसम्म नेपाल सरकारबाट कुनै पनि क्षेत्र नतोकिएको

वार्ड ६

व्यवसायीक क्षेत्र :-

१. कुलाखोला-सिमलबुटा-लाखाचौर सडकको चौडाई (६ मिटर) को दुवै तर्फ २० मिटर क्षेत्र।
- २ बहाने-डामू सडकको चौडाई (५ मिटर) को दुवै तर्फ २० मिटर क्षेत्र।
- ३ बहाने-सिरसिने सडकको चौडाई (५ मिटर) को दुवै तर्फ ५० मिटर क्षेत्र।

आवासीय क्षेत्र :-

- १ बहाने-सिउरिकाटे सडकको चौडाई (६ मिटर) को दुवै तर्फ १०० मिटर क्षेत्र।
- २ बागदुला बहाने सडकको चौडाई (६ मिटर) को दुवै तर्फ १०० मिटर क्षेत्र।
- ३ सिउरिकाटे थाम सडकको चौडाई (६ मिटर) को दुवै तर्फ ५० मिटर क्षेत्र।
- ४ बल्ले- यात्रा सडकको चौडाई (६ मिटर) को दुवै तर्फ ५० मिटर क्षेत्र।
- ५ सिउरिकाटे जाहाधुरी सडकको चौडाई (६ मिटर) को दुवै तर्फ ५० मिटर क्षेत्र।
- ६ बहाने झिमरुक सडकको चौडाई (६ मिटर) को दुवै तर्फ १०० मिटर क्षेत्र।
- ७ चैते बिसौना सडकको चौडाई (४ मिटर) को दुवै तर्फ ५० मिटर क्षेत्र।
- ८ सिरसिने एकलेखेत सडकको चौडाई (४ मिटर) को दुवै तर्फ ५० मिटर क्षेत्र।
- ९ जन प्रतिज्ञा स्कुल जाने सडकको चौडाई (३ मिटर) को दुवै तर्फ ५० मिटर क्षेत्र।
- १० खोरा लुङ सडकको चौडाई (४ मिटर) को दुवै तर्फ ५० मिटर क्षेत्र।
- ११ किमिचौर लुङ दिहाल्ना सडकको चौडाई (५ मिटर) को दुवै तर्फ १०० मिटर क्षेत्र।
- १२ मनाबाड जैरीकाँडा तुपारा सडकको चौडाई (४ मिटर) को दुवै तर्फ ५० मिटर क्षेत्र।
- १३ झुलिचौर मनाबाड सडकको चौडाई (३ मिटर) को दुवै तर्फ ५० मिटर क्षेत्र।
- १४ स्वास्थ्य ईकाई बाहुनधारा सडकको चौडाई (४ मिटर) को दुवै तर्फ १०० मिटर क्षेत्र।
- १५ लाखाचौर हरेला किमिचौर सडकको चौडाई (४ मिटर) को दुवै तर्फ ५० मिटर क्षेत्र।
- १६ दोभाई- बेलघारी सडकको चौडाई (४ मिटर) को दुवै तर्फ ५० मिटर क्षेत्र।
- १७ आटीधर पिपलटारी पुर्णागाउँ सडकको चौडाई (४ मिटर) को दुवै तर्फ ५० मिटर क्षेत्र।
- १८ पर्धेरीखोला स्वास्थ्य ईकाई पिपलटारी सडकको चौडाई (४ मिटर) को दुवै तर्फ ५० मिटर क्षेत्र।
- १९ पिपलटारी छम सिरबारी सडकको चौडाई (४ मिटर) को दुवै तर्फ ५० मिटर क्षेत्र।
- २० शिवालय मष्टधाम माझपौवा सडकको चौडाई (४ मिटर) को दुवै तर्फ ५० मिटर क्षेत्र।

- २१ माक्रेथान पोखरा सडकको चौडाई (४ मिटर) को दुवै तर्फ ५० मिटर क्षेत्र।
 २२ गौरा जाने बाटोको चौडाई (४ मिटर) को दुवै तर्फ यूटर क्षेत्र।
 २३ तिलढुङ्गा जुकेना पल्लाभिता गोरेटो बाटोको चौडाई (२ मिटर) को दुवै तर्फ १५ मिटरक्षेत्र।
 २४ कुलाखोला सिमलबुटा लाखाचौरको २० मिटरको व्यवसायिक क्षेत्र छोडेर दुवै तर्फ थप ५० मिटर क्षेत्र।
 २५ बहाने डामू सडकको दुवै तर्फ २० मिटरको व्यवसायिक क्षेत्र छोडेर दुवै तर्फ थप ५० मिटर क्षेत्र।
 २६ बहाने - सिउरिकाटे सडकको दुवै तर्फ ५० मिटरको व्यवसायिक क्षेत्र छोडेर दुवै तर्फ थप ५० मिटर क्षेत्र।

धार्मिक तथा सौंस्कृतिक क्षेत्र :-

महादेव गुफा दोभाई,शिव मन्दिर सिरबारी, लामाघर पोखरी सिउरीकाटे, बराह मष्ट मन्दिर, मष्टधाम गौरा, माक्रेथान लुङ, भुमेथान पुर्णागाउँ २, माक्रेथान भुमेधारा,

शिवालय मन्दिर दोभाई, माक्रे मन्दिर, भुमीथान सिउरीकाटे, रिजाल कुलपुजा मन्दिर मष्टधाम, शिवालय मन्दिर लुङ ,भुमेथान पुर्णागाउँ, शिद्ध मन्दिर पुर्णागाउँ

सार्वजनिक क्षेत्र :-

दोभाई लिपत खानेपानी	तल्लाखर्क पोखरी सिउरिकाटे
गाप्सु खानेपानी ट्याङ्की	शिव मन्दिर बहाने टाउन प्लानिङ
फेदीघाठ हर्षबाह	दलित कुल पुजा क्षेत्र
पिपलटारी घाट क्षेत्र	रिजाल कुलपुजा पौवापोखरा
बालविकास पिपलटारी	हरेला पोखरी
पिपलटारी स्वास्थ्य ईकाई	पुर्णागाउँ पोखरी
जन कल्याण आ वि तोलबाड	बहाने बजार खानेपानी ट्याङ्की
पिपलटारी खानेपानी ट्याङ्की	साना कृषि सहकारी बहाने
तोलबाड पानी ट्याङ्की	मिलिजुली कृषि समुह भवन
माक्रेथान फेदी	बुद्ध आ.वि. लुङ लेख
पुष्प प्रा वि सिरबारी	मड्याखोला मेला सामुदायिक वन भवन किमिचौर
खानेपानी नेवरा लुङ	आमा समुह भवन पुर्णागाउँ
जिरबारी घाट	नौबहिनी गा.पा. कार्यालय
	रक गार्डन बहाने

बहाने कुलाखोला सामुदायिक वन कार्यालय
सिरसिने एकलेखेत घाट
राइजिड स्टार सामुदायिक भवन
लुङ खानेपानी
पोखरी लुङ
जुकेमुल खानपानी ट्याङ्की पौवापोखरी
पौवा पोखरा पार्क
जनज्योती मा. वि. लुङ
जाक्रियान माझपौवा
लुङ खानेपानी ट्याङ्की लुङ
नागरिक सहितान केन्द्र
पानी ट्याङ्की पुर्णागाउँ
खानेपानी ट्याङ्की सिरबारी
नेरा प्रा वि सिउरिकाटे
त्रिकुटा गुरुधाम क्षेत्र
दर्लामी कुल पुजा क्षेत्र
सिमपानी भुमेधारा
कवड हल सिमलचौर
उपल्लो बहाने खानेपानी ट्याङ्की

गंगा मा.वि.
माक्रेथान
जनप्रतिज्ञा प्रा. वि. दाड
लालिगुरास प्रा.वि.
बालविकास स्कुल हरेला
बहाने खानेपानी ट्याङ्की २
इलाका प्रहरी कार्यालय बहाने
कोसेली घर
कुनौटा मेला क्षेत्र
सिरसिने खानेपानी ट्याङ्की
सामुदायिक स्वास्थ्य इकाइ बहाने
खाला खानेपानी ट्याङ्की लेख
सिमपानी पोखरी खानेपानी ट्याङ्की कुटामा
फेरा सामुदायिक वन भवन
लुङ स्वास्थ्य चौकी
६ नं वडा कार्यालयको जग्गा
लुङ आयुर्वेद औषधालय
नया पोखरा
बालविकास स्कुल धारापानी

खानी तथा खनिज क्षेत्र :-

स्लेट ढुङ्गा खानी
चुन खानी मार्बल खानी अग्रक खानी
नदि नाला ताल सिमसार क्षेत्र: साविक डाटामा उल्लेखित रहेको ।
औधोगिक क्षेत्र :- नरहेको ।
नेपाल सरकारबाट आवश्यकता अनुसार छुट्याइएको क्षेत्र :- नरहेको ।
वन क्षेत्र: साविक डाटामा उल्लेखित रहेको ।
कृषि क्षेत्र :- माथि उल्लेखित क्षेत्रहरू बाहेक सबै कृषि क्षेत्र ।



भाज मिति २०२४ जतेडा रदन
 यस नैवाही गा. का काडा न. ५ का केडक
 यस काडा का काडा प्रेषण सी मान वहाडु
 के. सी का प्रेषणतामा वही विविध विषय
 रदु चलाफल गते त्रिगोप सभत गरिया।

तपशिल

श्री. काडा प्रेषण सी मान वहाडु के. सी.
 मान काडा सपस सी प्रमन वहाडु के. सी.
 वहाडु के. सी. ॥ ॥ सी कल वहाडु के. सी.
 राधा द. म ॥ सी लधा सुनाए
 अविना म ॥ सी प्रकीला सुनाए
 काडा सपस सी सपस वहाडु के. सी.
 सी प्र. के. सी सी कडु किमन के. सी.
 वहाडु के. सी. सी प्रशाद सुनाए
 किन गुडपुण सी सुनिल थापा

अन्य उपस्थिति

श्री. मानेन्द्र कमाए पुन
 निष्ठा के. सी.
 यजनिधी कुंसी.
 जेकास प्रा. येतमान थापा
 केशव क. वि. सी.
 निरावतल निरा वहाडु के. सी.
 विमन वहाडु के. सी.
 मान वहाडु पुन
 प्रेम वहाडु थापा
 गणेश गणेश वहाडु थापा
 गोविन्द गोविन्द वहाडु जि. व.
 प्रमन प्रमन वहाडु के. सी.
 विमन विमन वहाडु के. सी.

मान वहाडु के. सी.
 वडा अध्यक्ष



श्री.

श्री. राम वहाडू के.सी.
 के.सी.
 श्री. विठ्ठल वहाडू के.सी.
 देवा के.सी.
 श्री. विठ्ठल वहाडू के.सी.
 श्री. सुभाष वहाडू के.सी.

श्री.
 मान वहाडू के.सी.
 बडा अध्यक्ष




व्यवसायीक क्षेत्र :-

- १ कुलाखोला-सिमलबुटा-लाखाचौर सडकको चौडाई (६ मिटर) को दुवै तर्फ २० मिटर क्षेत्र।
- २ बहाने-डाम्पु सडकको चौडाई (५ मिटर) को दुवै तर्फ २० मिटर क्षेत्र।
- ३ बहाने-सिरसिने सडकको चौडाई (५ मिटर) को दुवै तर्फ ५० मिटर क्षेत्र।

आवासीय क्षेत्र :-

- १ बहाने-सिउरिकाटे सडकको चौडाई (६ मिटर) को दुवै तर्फ १०० मिटर क्षेत्र।
- २ बाग्दुला - बहाने सडकको चौडाई (६ मिटर) को दुवै तर्फ १०० मिटर क्षेत्र।
- ३ सिउरिकाटे - थाम सडकको चौडाई (६ मिटर) को दुवै तर्फ ५० मिटर क्षेत्र।
- ४ बल्ले - थात्रा सडकको चौडाई (६ मिटर) को दुवै तर्फ ५० मिटर क्षेत्र।
- ५ सिउरिकाटे - जाहाधुरी सडकको चौडाई (६ मिटर) को दुवै तर्फ ५० मिटर क्षेत्र।
- ६ बहाने - झिमरुक सडकको चौडाई (६ मिटर) को दुवै तर्फ १०० मिटर क्षेत्र।
- ७ चैते बिसौना सडकको चौडाई (४ मिटर) को दुवै तर्फ ५० मिटर क्षेत्र।
- ८ सिरसिने एकलेखेत सडकको चौडाई (४ मिटर) को दुवै तर्फ ५० मिटर क्षेत्र।
- ९ जन प्रतिज्ञा स्कुल जाने सडकको चौडाई (३ मिटर) को दुवै तर्फ ५० मिटर क्षेत्र।
- १० खोरा - लुङ सडकको चौडाई (४ मिटर) को दुवै तर्फ ५० मिटर क्षेत्र।
- ११ किमिचौर - लुङ - दिहाल्ना सडकको चौडाई (५ मिटर) को दुवै तर्फ १०० मिटर क्षेत्र।
- १२ मनाबाङ - जैरीकाँडा - तुषारा सडकको चौडाई (४ मिटर) को दुवै तर्फ ५० मिटर क्षेत्र।
- १३ झुलिचौर - मनाबाङ सडकको चौडाई (३ मिटर) को दुवै तर्फ ५० मिटर क्षेत्र।
- १४ स्वास्थ्य ईकाई - बाहुनधारा सडकको चौडाई (४ मिटर) को दुवै तर्फ १०० मिटर क्षेत्र।
- १५ लाखाचौर - हरेला - किमिचौर सडकको चौडाई (४ मिटर) को दुवै तर्फ ५० मिटर क्षेत्र।
- १६ दोभाई - बेलघारी सडकको चौडाई (४ मिटर) को दुवै तर्फ ५० मिटर क्षेत्र।
- १७ आटीघर - पिपलटारी - पुर्णागाउँ सडकको चौडाई (४ मिटर) को दुवै तर्फ ५० मिटर क्षेत्र।
- १८ पधेरीखोला स्वास्थ्य ईकाई पिपलटारी सडकको चौडाई (४ मिटर) को दुवै तर्फ ५० मिटर क्षेत्र।
- १९ पिपलटारी - छम - सिरबारी सडकको चौडाई (४ मिटर) को दुवै तर्फ ५० मिटर क्षेत्र।
- २० शिवालय - मष्टधाम - माझपौवा सडकको चौडाई (४ मिटर) को दुवै तर्फ ५० मिटर क्षेत्र।
- २१ माक्रेथान - पोखरा सडकको चौडाई (४ मिटर) को दुवै तर्फ ५० मिटर क्षेत्र।


राम बहादुर के.सी.
बडा अध्यक्ष




- २२ गौरा जाने बाटोको चौडाई (४ मिटर) को दुवै तर्फ ५० मिटर क्षेत्र।
- २३ तिलदुङ्गा - जुकेना - पल्लाभिता गोरेटो बाटोको चौडाई (२ मिटर) को दुवै तर्फ १५ मिटर क्षेत्र।
- २४ कुलाखोला - सिमलबुटा - लाखाचौरको २० मिटरको व्यवसायिक क्षेत्र छोडेर दुवै तर्फ थप ५० मिटर क्षेत्र।
- २५ बहाने - डामृ सडकको दुवै तर्फ २० मिटरको व्यवसायिक क्षेत्र छोडेर दुवै तर्फ थप ५० मिटर क्षेत्र।
- २६ बहाने - सिउरिकाटे सडकको दुवै तर्फ ५० मिटरको व्यवसायिक क्षेत्र छोडेर दुवै तर्फ थप ५० मिटर क्षेत्र।

धार्मिक तथा साँस्कृतिक क्षेत्र :-

महादेव गुफा दोभाई	शिवालय मन्दिर दोभाई
शिव मन्दिर सिरबारी	माक्रे मन्दिर
लामाघर पोखरी सिउरीकाटे	भुमीथान सिउरीकाटे
बराह मष्ट मन्दिर	रिजाल कुलपुजा मन्दिर मष्टधाम
मष्टधाम गौरा	शिवालय मन्दिर लुङ
माक्रेथान लुङ	भुमेथान पुर्णागाउँ
भुमेथान पुर्णागाउँ २	शिद्ध मन्दिर पुर्णागाउँ
माक्रेथान भुमेधारा	

सार्वजनिक क्षेत्र :-

दोभाई लिफ्त खानेपानी	पिपलटारी घाठ क्षेत्र
गाप्सु खानेपानी ट्याङ्की	बालविकास पिपलटारी
पिपलटारी स्वास्थ्य ईकाई	पिपलटारी खानेपानी ट्याङ्की
जन कल्याण आ वि तोलबाड	तोलबाड पानी ट्याङ्की
फेदीघाठ हर्षबाड	माक्रेथान फेदी
खानेपानी नेवरा लुङ	पुष्प प्रा वि सिरबारी

 गगन बहादुर के.सी.
बडा अध्यक्ष

सिरबारी घाट
 लन्लाखर्क पोखरी सिउरिकाटे
 शिव मन्दिर बहाने टाउन प्लानिड
 दलित कुल पुजा क्षेत्र
 रिजाल कुलपुजा पौवापोखरा
 हरेला पोखरी
 पुर्णागाउँ पोखरी
 बहाने बजार खानेपानी ट्याङ्की
 साना कृषि सहकारी बहाने
 मिलिजुली कृषि समुह भवन
 बुद्ध आ.वि. लुङ लेख
 मङ्ग्याखोला मेला सामुदायिक वन भवन किमिचौर
 आमा समुह भवन पुर्णागाउँ
 नौबहिनी गा.पा. कार्यालय
 रक गार्डेन बहाने
 बहाने कुलाखोला सामुदायिक वन कार्यालय
 सिरसिने एकलेखेत घाट
 राइजिड स्टार सामुदायिक भवन
 लुङ खानेपानी
 पोखरी लुङ
 जुकेमुल खानपानी ट्याङ्की पौवापोखरी
 पौवा पोखरा पार्क
 जनज्योती मा.वि. लुङ
 जार्किथान माझपौवा
 लुङ खानेपानी ट्याङ्की लुङ
 नागरिक सहितान केन्द्र
 पानी ट्याङ्की पुर्णागाउँ



खानेपानी ट्याङ्की सिरबारी

नेरा प्रा वि सिउरिकाटे
 त्रिकुटा गुरुधाम क्षेत्र
 दर्लामी कुल पुजा क्षेत्र
 सिमपानी भुमेधारा
 कवड हल सिमलचौर
 उपल्लो बहाने खानेपानी ट्याङ्की
 गँगगा मा.वि.

माक्रैथान
 जनप्रतिज्ञा प्रा.वि. ढाड
 लालिगुरास प्रा.वि.

बालविकास स्कुल हरेला
 बहाने खानेपानी ट्याङ्की २
 इलाका प्रहरी कार्यालय बहाने
 कोसेली घर

कुनौटा मेला क्षेत्र
 सिरसिने खानेपानी ट्याङ्की

सामुदायिक स्वास्थ्य इकाइ बहाने
 खाला खानेपानी ट्याङ्की लेख

सिमपानी पोखरी खानेपानी ट्याङ्की कुटारा

फेरा सामुदायिक वन भवन
 लुङ स्वास्थ्य चौकी

६ नं वडा कार्यालयको जग्गा

लुङ आयुर्वेद औषधालय
 नया पोखरा

बालविकास स्कुल धारापानी

[Handwritten signature]

मान बहादुर के.सी.
 वडा अध्यक्ष

खानी तथा खनिज क्षेत्र :-

स्लेट दुङ्गा खानी

चुन खानी

मार्बल खानी

अयक खानी




नदि नाला ताल सिमसार क्षेत्र :- साविक डाटामा उल्लेखित रहेको ।

औधोगिक क्षेत्र :- नरहेको ।

नेपाल सरकारबाट आवश्यकता अनुसार छुट्याइएको क्षेत्र :- नरहेको ।

वन क्षेत्र :-साविक डाटामा उल्लेखित रहेको ।

कृषि क्षेत्र :-माथि उल्लेखित क्षेत्रहरु बाहेक सबै कृषि क्षेत्र ।


मान बहादुर के.सी.
वन्य जीव विभाग

वार्ड-७

क्र. सं.	सडकको नाम	चौडाइ (मिटर)	मापदण्ड	क्षेत्र
१.	वल्लेखोला रोडको	४ मि.	दायाँ-बायाँ ३० मि. र त्यसपछिको थप दायाँ-बायाँ २० मि.	व्यवसायिक र आवाशीय
२.	बाहाने देखि वास्कोट हुँदै स्याउले हुँदै रोल्पा जाने बाटो	४ मि.	दाया र बाया ३० मि.	आवाशीय
३.	साभझापाटा वास्कोट बाटो	४ मि.	दाया र बाया ३० मि.	आवाशीय
४.	थान्ना देखि सुरदिपाँटै मेरामारे रोड	४ मि.	दाया र बाया ३० मि.	आवाशीय
५.	मैरामारेदेख खात्रीबास हुँदै जुम्रीकाँडा रोड	४ मि.	दाया र बाया ३० मि.	आवाशीय
६.	मैरामारे नमाड खोला रोड	४ मि.	दाया र बाया ३० मि.	आवाशीय
७.	मैरामारे देखि अमिली रोड	४ मि.	दाया र बाया ३० मि.	आवाशीय
८.	कल्लापोखरा वेलिगाडे सडक	४ मि.	दाया र बाया ३० मि.	आवाशीय
९.	कुलावाद हुँदै बाराबिसे सडक	४ मि.	दाया र बाया ४० मि.	आवाशीय
१०.	तिमीले देखि पोखरा हुँदै पात्वौर सडक	४ मि.	दाया र बाया ३० मि.	आवसीय
११.	बाहाने देखि पोखरा हुँदै मेरामारे रोड	४ मि.	दाया र बाया ३० मि.	
११.	थान्ना देखि करंगे रोड	४ मि.	दाया र बाया ३० मि.	आवसीय
१२.	बाकी रहेका क्षेत्र			कृषि

३. औद्योगिक क्षेत्र नरहेको
 ४. खानी तथा खनिज क्षेत्र :
 क वास्कोट तामा खा
 ख. घर छाउने दुङ्गा खानी
 ग. फलाम खानी पात्चौर
 घ. रानी वन काफलबुटा तामा खानी
 ड. खानीकाटे तामा खानी
 च खानीकाटे सिसा खानी
 छ. पात्चौर सिलाजित खानी

५. धार्मिक तथा सांस्कृतिक क्षेत्र :
 क. पूरी मन्दिर वास्कोट
 ख. शिवजी मन्दिर कल्ला पोखरा
 ग. सापकोटा कुल, मन्दिर वास्कोट
 घ. सुवेदी पुरी कुल मन्दिर वास्कोट
 ड देवि माक्रे मन्दिर वास्कोट
 च. वास्कोट भुमे मन्दिर
 छ. घर्ति मगर कुल मन्दिर
 ज.जि.सी कुल मन्दिर
 झ. सिवजी मन्दिर पोखरा'
 ज बराह थान
 ट. बराहा मन्दिर पोखरा
 ठ. सिवजी मन्दिर पोखराधारा
 ड. भुमेथाना मैरामारे
 ढ. देउली कुल मन्दिर
 ण देवी मन्दिर
 त. बुढाथोकी कुल मन्दिर
 थ.श्री ने रा आ.वि गोगनपानी थाना
 द. राना कुल मन्दिर
 ध. सरस्वती मन्दिर

- न. वर्मा थान
- प. बराह मन्दीर
- फ. बराह मन्दीर
- ब. थापा कुल मन्दीर

६. सार्वजनिक क्षेत्र :

- क. श्री ने.रा.प्रा. वि. वास्कोट
- ख. मायावारी महिला भवन
- ग. सिमसारा सामुदायिक मिल
- घ. सरस्वती बाल विकास घोवाङ्गे
- ङ. सरस्वती बाल विकास बागताने
- च. सिद्धभुमे प्रा वि दारिहे
- छ. श्री दिपज्योती बालविकास पान्चौर
- ज. श्री ने.रा.प्रा.वि.पात्चौर
- क. पोखरा महिला भवन
- अ.ने. रा. प्रा. वि. स्याउले
- ट. ने.रा.प्रा.वि जग्गा
- ठ. तल्लो पोखरा जग्गा
- ड. महिला भवन
- ढ. श्री गुरुभक्त आ वि मैरामारे
- ण प्रहरी चौकि मैरामारे
- त. श्री ने.रा.आ.वि.गोगनबानी
- थ. हेल्थ पोस्ट सुरदिप
- द. छेरेपहरा सिलाजित खानी

- ७. नदी, खोला, ताल, सिमसार क्षेत्र साबिक डाटामा उल्लेख रहेको
- ८. वन क्षेत्र साबिक डाटामा उल्लेख रहेको
- ९. नेपाल सरकारबाट आवश्यकता अनुसार तोकियको क्षेत्र नरहेको
- १० कृषि क्षेत्र : उल्लेखित क्षेत्र बाहेकाको सबै क्षेत्र कृषि क्षेत्र ।

आज दिनांक 20/05/23 गोरखा जिला सभ नैपटिगी आईपलिन
 वटा नं: ५ का वटा अरमस भी वीरन प्रसाद वटाको की
 कोरीको अरमसानी शु. बुकोज कीति तजुना सभको
 कार्यक्रम तपशिलको उपलवधिमा सम्मान गरियो ।

तपशिल

- श्री रमेश श्री रौन प्रसाद वटाको की कोरी - वटा अरमस
- श्री उद्धर सुवाल - वटा सभस
- श्री विना प्रवेशी - वटा सभस
- श्री पुन वडाडु वति मगा - वटा सभस
- श्री गुरु शम्शा - वटा सभस
- श्री लोकमणी लामकेल - वटा सभस
- श्री सुशील बापा मगा - वटा सभस
- श्री तान वडाडु वटाको की -
- श्री सुमान कका
- श्री विना वारा
- श्री शिवराज लामकेल
- श्री सभस प्रेम
- श्री वडाडु प्रेम
- श्री सुकन लोका
- श्री लोप वडाडु वटाको की
- श्री शेषराज वटाको की
- श्री वडाडु वति मगा
- श्री कामोकर वति मगा
- श्री जानवडाडु वला
- श्री सुमान बापा
- श्री तान व वला
- श्री सुम वडाडु वला
- श्री विना प्रसाद शम्शा
- श्री स्वर्णिम शम्शा

मध्यम

उत्तराज

श्री

श्री

श्री

श्री

श्री

श्री

श्री

श्री



सभ्य, समृद्ध र सुखी नौबहिनी

नौबहिनी गाउँपालिका

Naubahini rural Municipality

७ नं. वडा कार्यालय

7 No. ward office

थात्रा, प्युठान
Thatra, Pyuthan

लुम्बिनी प्रदेश नेपाल
Lumbini Province, Nepal



पत्र संख्या :- २०८०/१०८१

चलानी नम्बर :- १६९

मिति २०८०/०७/२३

श्री जो जससंग सम्बन्ध राख्छु।

विषय : भु-उपयोग क्षेत्र वर्गिकरण सम्बन्धमा।

प्रस्तुत विषयमा नौबहिनी गाउँपालिका वडा नं.७ को मिति २०८०/०६/२३ को निर्णय अनुसार तपशिल बमोजिमको भु-उपयोग क्षेत्र वर्गिकरण गरिएको व्यहोरा अनुरोध छ।

तपशिल :

१. व्यवसायिक क्षेत्र :

क. बल्लेखोला रोडको (चौडाई ४ मिटर) दाया बायाँ ३० मिटर सम्मको क्षेत्र।

२. आवासिय क्षेत्र :

क. बल्लेखोला रोडको दाया बायाँ ३० मिटरको व्यवसायिक क्षेत्र छोडेर थप २० मिटर सम्मको पछाडिको क्षेत्र।


ख. बाहाने देखि बास्कोट हुँदै स्याउले हुँदै रोल्या जाने बाटोको (चौडाई ४ मिटर) दाया बायाँ ३० मिटर सम्मको क्षेत्र।

ग. साभापाटा बास्कोट बाटोको (चौडाई ४ मिटर) दाया बायाँ ३० मिटर सम्मको क्षेत्र।

घ. थात्रा देखि सुरदिप हुँदै मैरामारे रोडको (चौडाई ४ मिटर) दाया बायाँ ३० मिटर सम्मको क्षेत्र।

ङ. मैरामारे देखि खात्रीवास हुँदै जुफ्रीकाँडा रोडको (चौडाई ४ मिटर) दाया बायाँ ३० मिटर सम्मको क्षेत्र।

च. मैरामारे नमाड खोला रोडको (चौडाई ४ मिटर) दाया बायाँ ३० मिटर सम्मको क्षेत्र।


मधु भण्डारी

Email : sevennaubahini@gmail.com वडा अध्यक्ष : ९८२७०६३१५२, वडा सचिव : ९७४०८०७५६



सम्य, समृद्ध र सुखी नौबहिनी

नौबहिनी गाउँपालिका

Naubahini rural Municipality



७ नं. वडा कार्यालय
7 No. ward office

थात्रा, प्युठान
Thatra, Pyuthan

लुम्बिनी प्रदेश नेपाल
Lumbini Province, Nepal

पत्र संख्या :- २०८०/१०८९

चलानी नम्बर :- १६९

मिति २०८०/०७/२३

छ. मैरामारे देखि अमिली रोडको (चौडाइ ४ मिटर) दाया बाया ३० मिटर सम्मको क्षेत्र ।

ज. कल्लापोखरा बेलगाडे रोडको (चौडाइ ४ मिटर) दाया बाया ३० मिटर सम्मको क्षेत्र ।

भ. कुलाबांदा हुदै बाराविसे रोडको (चौडाइ ४ मिटर) दाया बाया ४० मिटर सम्मको क्षेत्र ।

ब. तिमिले देखि पोखरा हुदै पात्चौर रोडको (चौडाइ ४ मिटर) दाया बाया ३० मिटर सम्मको क्षेत्र ।

ट. बाहाने देखि पोखरा हुदै मैरामारे रोड (चौडाइ ४ मिटर) को दाया बाया ३० मिटर सम्मको क्षेत्र ।

ठ. थात्रा देखि करङ्गे रोड (चौडाइ ४ मिटर) को दाया बाया ३० मिटर सम्मको क्षेत्र ।

३. सार्वजनिक क्षेत्र :

क. श्री ने. रा. प्रा. वि. वास्कोट

ख. मायावारी महिला भवन

ग. सिमसारा सामुदायिक मिल

घ. सरस्वती बाल विकास घोवाङ्गे

ड. सरस्वती बाल विकास बागताने

च. सिद्धभुमे प्रा. वि. दारिङ्गे

छ. श्री दिपज्योती बालविकास पान्चौर

ज. श्री ने. रा. प्रा. वि. पात्चौर

Email : sevennaubahini@gmail.com वडा अध्यक्ष : ९८५७०६३१२२, वडा सचिव : ९७४०८००७९६

मधु मण्डारी
वडा अध्यक्ष



सभ्य, समृद्ध र सुखी नौबहिनी

नौबहिनी गाउँपालिका Naubahini rural Municipality



७ नं. वडा कार्यालय
7 No. ward office

थात्रा प्युठान
Thatra, Pyuthan

लुम्बिनी प्रदेश नेपाल
Lumbini Province, Nepal

पत्र संख्या :- ०००१०८१

चलानी नम्बर :- १८८

मिति २०८०/०७/२३

अ. पोखरा महिला भवन

ब. ने. रा. प्रा. वि. स्याउले

ट. ने. रा. प्रा. वि. जग्गा

ठ. तल्लो पोखरा जग्गा

ड. महिला भवन

ढ. श्री गुरुभक्त आ. वि. मैरामारे

ण. प्रहरी चौक मैरामारे

त. श्री ने. रा. आ. वि. गोगनझानी

थ. हेल्थ पोस्ट सुरदिप

४. खानी तथा खनिज क्षेत्र :

क. बास्कोट तामा खानी

ख. घर छाउने ढुङ्गा खानी

ग. फलाम खानी पात्चौर

घ. रानी वन काफलवुटा तामा खानी

ड. खानीकाटे तामा खानी

च. खानीकाटे सिसा खानी

छ. पात्चौर सिलाजित खानी

मधु शण्डारी

Email : sevennaubahini@gmail.com वडा अध्यक्ष : ९८५७०६३१५२, वडा सचिव : ९८४०८०५३१



सभ्य, समृद्ध र सुखी नौबहिनी

नौबहिनी गाउँपालिका

Naubahini rural Municipality



७ नं. वडा कार्यालय
7 No. ward office

शात्रा, प्युठान
Shatra, Pyuthan

लुम्बिनी प्रदेश नेपाल
Lumbini Province, Nepal

पत्र संख्या :- २०८० १०८९

चलानी नम्बर :- १७८

मिति २०८० १० १२ ३

ज. छेरेपहरा सिलाजित खानी

५. धार्मिक तथा सांस्कृतिक क्षेत्र :

क. पुरी मन्दिर बास्कोट

ख. शिवजी मन्दिर कल्ला पोखरा

ग. सापकोटा कुल मन्दिर बास्कोट

घ. सुवेदी पुरी कुल मन्दिर बास्कोट

ङ. देवि माफे मन्दिर बास्कोट

च. बास्कोट भुमे मन्दिर

छ. घर्ति मगर कुल मन्दिर

ज. जि. सी कुल मन्दिर

झ. शिवजी मन्दिर पोखरा

ञ. बराह थान

ट. बराहा मन्दिर पोखरा

ठ. शिवजी मन्दिर पोखरा धारा

ड. भुमेशाना मैरासारे

ढ. देउली कुल मन्दिर

ण. देवी मन्दिर

मधु मण्डारी
का. वा. वडा अध्यक्ष

Email : sevennaubahini@gmail.com वडा अध्यक्ष : ९८५७०६३१५२, वडा सचिव : ९७४०८००७९६



सभ्य, समृद्ध र सुखी नौबहिनी

नौबहिनी गाउँपालिका

Naubahini rural Municipality



७ नं. वडा कार्यालय
7 No. ward office

थाप्रा, प्युठान
Tharra, Pyuthan

लुम्बिनी प्रदेश नेपाल
Lumbini Province, Nepal

पत्र संख्या :- २०८०/१०८१

चलानी नम्बर :- १६५

मिति २०८०/०७/२३

त. बुढाथोकी कुल मन्दिर

थ. श्री ने. रा. आ. वि गोगनपानी थाप्रा

द. राना कुल मन्दिर

ध. सरस्वती मन्दिर

न. वर्मा थान

प. बराह मन्दिर

फ. बराह मन्दिर

ब. थापा कुल मन्दिर

६. औद्योगिक क्षेत्र नरहेको

७. नदी, खोला, ताल, सिमसार क्षेत्र साविक डाटामा उल्लेख रहेको

८. वन क्षेत्र साविक डाटामा उल्लेख रहेको

९. नेपाल सरकारबाट आवश्यकता अनुसार तोकिएको क्षेत्र नरहेको

१०. कृषि क्षेत्र : उल्लेखित क्षेत्र बाहेकाको सबै क्षेत्र कृषि क्षेत्र ।

मधु
मधु भण्डारी

का.वा. वडा अध्यक्ष
का.वा. वडा अध्यक्ष

Email : se7ennaubahini@gmail.com वडा अध्यक्ष : ९८२७०६३१५२, वडा सचिव : ९७४०८००७६

वार्ड-८

क्र. सं.	सडकको नाम	चौडाइ (मिटर)	मापदण्ड	क्षेत्र
	चन्द्रेओडार देखी अधेरी हुँदै गातिना फोप्ली रोड	४ मि.	दाया र बाया ५० मि.	व्यवसायिक
	चन्द्रेओडार देखी अधेरी गातिना फोप्ली मोटर बाटो		व्यवसायिक क्षेत्र पछिको दाया र बाया ५० मि.	आवाशीय
	वार्ड अफिस देखी कुरझेनी हुँदै नेलपानी रोड		दाया र बाया ५० मि.	आवाशीय
	वडा अफिस देखी लुणलुङ खोलिगाउँ मोटरबाटो	४ मि.	दाया र बाया ५० मि.	आवाशीय
	वार्ड अफिस देखी पुर्ण गाउँ हुँदै कुकुरे गौडा मोटर बाटो	४ मि.	दाया र बाया ५० मि.	आवाशीय
	खैरापुक देखी पालकटेरी रोड		दाया र बाया ५० मि.	आवाशीय
	आप्रीटोल	२ मि.	दाया र बाया २५ मि.	आवाशीय
	वार्ड अफिस देखी रामबारी रोड	२ मि.	दाया र बाया २० मि.	आवाशीय
	नौला देखी ठुलाढिक मोटर बाटो	४ मि.	दाया र बाया २० मि.	आवाशीय
	नौला देखी तोरीबाड हुँदै सडबाड मोटर बाटो	४ मि.	दाया र बाया २५ मि.	आवाशीय
	लुण्ड गाउँ देखी चुन ढुङगा हुँदै अधेरीखोला मीना सम्म	६ मि.	दाया र बाया २५ मि.	आवाशीय
	चुनढुङगा देखी ब्रारारुख रोड	३ मि.	दाया र बाया ५० मि.	आवाशीय

धार्मीक तथा साँस्कृतिक क्षेत्र :

- क गौमुखी ताल मन्दिर लुप्लुङ
- ख. ठाकुर ब्ररा देवस्थल मन्दिर
- ग. लुप्लुङ ब्ररा मन्दिर
- घ. ठाकुर ब्ररा देवस्थल
- ङ बोहरा मन्दिर
- च. सिद्ध ब्ररा मन्दिर
- छ. वर्माथान मन्दिर
- ज. भुमेथान मन्दिर
- फ लुप्लुङ कुल मन्दिर

खानी तथा खनिज क्षेत्र

लुप्लुङ चुनढुङगा खानी

सार्वजनिक क्षेत्र :

अम्बिका मा वि

ठाकुरभुमी आ वि

जनजाती प्रा वि

लुप्लुङ मा वि

स्वास्थ्य इकाई

पानी ट्याङकी

PH C/O RC किलिनिक

औधोगिक क्षेत्र: नरहेको

नदि नाला ताल सिमसार क्षेत्र: साबिक डाटामा उल्लेखित रहेको

बन क्षेत्र:साबिक डाटामा उल्लेखित रहेको नेपाल "सरकार बाट आवश्यकता अनुसार तोकीयको क्षेत्र : नरहेको

कृसि क्षेत्र :उल्लेखित सबै क्षेत्र वाहेक अन्य क्षेत्र कृषीक्षेत्र रहने


भाज मिति २०८०।८।१३ गतेका दिन यस नौवट्टी गांवा
 वडा नं: ८ का वडा अध्यक्ष श्रीमान बहादुर के.वी.को अध्यक्षतामा
 जिल्ला संमन्त्रण समित्य श्री तारा विक के प्रमुख-
 प्राथित्वमा नौवट्टी गांवा वडा नं. ८ को भु.सं.स.कमिशन
 सम्बन्धी बैठक वहाँ विभिन्न प्रस्ताव र हलफलाका लागी
 प्राप्त गरियो ।

अपट्टिघती

- १- मान बहादुर के.वी (वडा अध्यक्ष)
- २- तारा विक (प्रमुख अपट्टिघती)
- ३- हुमनजल बाजारी (वडा सदस्य)
- ४- शक्तिराम पुन मगर (वडा सदस्य)
- ५- कमला बाजारी (वडा सदस्य)
- ६- सुरेज डांगी (वडा सचिव)
- ७- रामेन्द्र बाजारी (अ.सं.ई)
- ८- ताराज विक (का.सं.)

अन्य

- १- श्रीकिराम विक
- २- देविराम पुन मगर
- ३- दीपनता कोइरा
- ४- शेषराज बाजारी
- ५- तेज बहादुर सुगर
- ६- शुक बहादुर पुन
- ७- पुर्ण बहादुर बाते
- ८- हरि प्रसाद बाजारी
- ९- चक्र प्रसाद बाजारी
- १०- प्रेम रसाहुली
- ११- आशा विक
- १२- रेकी पुन मगर
- १३- शिवालयनर -
- १४- तनी रेकी विक
- १५- बसन्तराज बाजारी
- १६- सुनिल थापा मगर (वि.सं.)
- १७- रामु धिमरे
- १८- प्रहारा बाजारी (दि.सं.) कुली का-सं.



१ ब्यबसायिक क्षेत्र :

क) चन्द्रे ओडार देखी अधेरी हुँदै गालिना फोप्ली रोडको दायाँ बायाँ ५ मिटर सम्मको क्षेत्र । चौडाइ ४ मिटर

२ आबासीय क्षेत्र :

क) चन्द्रेओडार देखी अधेरी गालिना फोप्ली मोटर वाटोको दायाँ बायाँ ५ मिटर सम्मको ब्यबसायीक क्षेत्र छोडेर पछाडीको ५० मिटर सम्मको क्षेत्र

ख) वार्ड अफिस देखी कुरम्फेनी हुँदै नेलपानी रोडको दायाँ बायाँ ५० मिटरको क्षेत्र चौडाइ ४ मिटर

ग) वडा अफिस देखी लुपलुङ खोलेगाउँ मोटरवाटो को दायाँ बायाँ ५० मिटरको क्षेत्र चौडाइ ४ मिटर

घ) वार्ड अफिस देखी पुर्ण गाउँ हुँदै कुकुरे गौडा मोटर वाटो दायाँ बायाँ ५० मिटर सम्मको क्षेत्र चौडाइ ४ मिटर

ङ) खैरापुक देखी पालकटेरी रोडको दायाँ बायाँ ५० मिटर सम्मको क्षेत्र

च) आग्रीटोल चौडाई २ मिटरको दायाँ बायाँ २५ मिटर सम्मको क्षेत्र

छ) वार्ड अफिस देखी रामबारी रोड चौडाइ २ मिटर को दायाँ बायाँ २० मि सम्मको क्षेत्र


ज) नौला देखी ठुलाढिक मोटर वाटो चौडाइ ४ मिटर को दायाँ बायाँ २० मिटर सम्म

झ) नौला देखी तोरीवाड हुँदै सडवाड माटर वाटो चौडाइ ४ मिटर दायाँ बायाँ २५ मी को क्षेत्र

ञ) लुण्ड गाउँ देखी चुन ढुङगा हुँदै अधेरीखोला मे बा चौडाइ ६ मिटर को दायाँ बायाँ २५ मि सम्म

ट) चुनढुङगा देखी ब्रारारुख रोड ३ मिटर को दायाँ बायाँ ५० मिटर सम्म

1
मान बहादुर के.सी.
वडा अध्यक्ष



- ठ) लाकुरीगैरा देखी मान्नेटोल मो वा चौडाइ ३ मि को दायौं बायाँ २५ मि सम्म
ड) गौरागेट हुदै मौआँ रुख रोड चौडाइ ३ मि को दायौं बायाँ २५ मि सम्मको क्षेत्र
ढ) गैराथोक देखी डाडाँथोक हुदै खैरापुक रोड चौडाइ ३ मि को दायौं बायाँ २५ मि को क्षेत्र
ण) तिरहुङगा देखी जुकेना पाल्नाभित्ता गोरेटो वाटो चौडाइ २ मि दायौं बायाँ १५ मि सम्मको क्षेत्र

धार्मीक तथा साँस्कृतिक क्षेत्र :

- | | |
|------------------------------|-------------------------------|
| क. गौमुखी ताल मन्दिर लुप्लुङ | ख. ठाकुर ब्ररा देवस्थल मन्दिर |
| ग. लुप्लुङ ब्ररा मन्दिर | घ. ठाकुर ब्ररा देवस्थल |
| ड. बोहरा मन्दिर | च. सिद्ध ब्ररा मन्दिर |
| छ. बर्मथान मन्दिर | ज. भुमेथान मन्दिर |
| झ. लुप्लुङ कुल मन्दिर | |

खानी तथा खनिज क्षेत्र :

लुप्लुङ चुनहुङगा खानी

सार्वजनिक क्षेत्र :

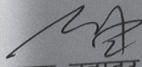
- | | |
|-------------------|----------------|
| अम्बिका मा वि | ठाकुरभुमी आ वि |
| जन्तजाँती प्रा वि | लुप्लुङ मा वि |
| स्वास्थ्य इकाई | पानी ट्याङकी |


P H C/O R C किलिनिक

औधोगिक क्षेत्र: नरहेको

नदि नाला ताल सिमसार क्षेत्र: साविक डाटामा उल्लेखित रहेको

2


मान बहादुर के.सी.
वडा अध्यक्ष



वन क्षेत्र: साविक डाटामा उल्लेखित रहेको

नेपाल सरकार बाट आवश्यकता अनुसार तोकीएको क्षेत्र : नरहेको

कृषी क्षेत्र : उल्लेखित सबै क्षेत्र बाहेक अन्य क्षेत्र कृषीक्षेत्र रहने

मान बहादुर के.सी.
वडा अध्यक्ष

आज्ञाले,
शिवराज पौडेल
प्रमुख प्रशासकीय अधिकृत